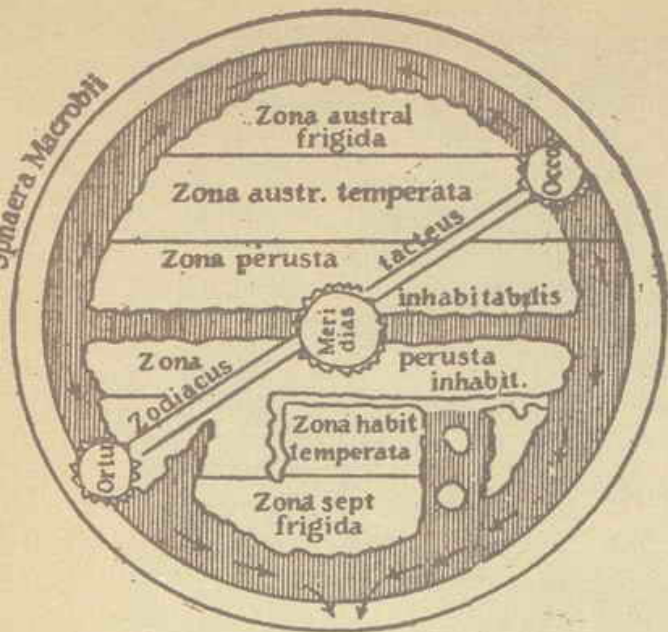


نقشه منطقه‌ای جهان «ماکرو بیوس» در ۴۰۰ میلادی،
 نقل از: جلد هفدهم دائره‌المعارف بریتانیکا، نیویورک ۱۹۱۱

The Zonal World Map by Macrobius, 400 A.D.
 from "Encyclopedia Britannica", Volume XVII,
 New York, 1911

Map No. 83

نقشه شماره ۸۳



نقشه شماره ۸۴

Map No. 84

نقشه منطقه‌ای جهان «ماکرو بیوس» در ۴۰۰ میلادی،
 نقل از کتاب: تاریخ بشریت، متن روسی، سن پترزبورگ ۱۸۹۶

The Zonal World Map by Macrobius, 400 A.D.
 from "The History of Humanity", Russian text,
 printed in St. Petersburg, 1896




Схема изображения мира Макробием
 По К. Кретшмеру

PGS

www.Persiangulfstudies.com

Info@persiangulfstudies.com

Map NO. 85



نقشه شماره ۸۵

Карта Земли по Козьме Индикоплову.

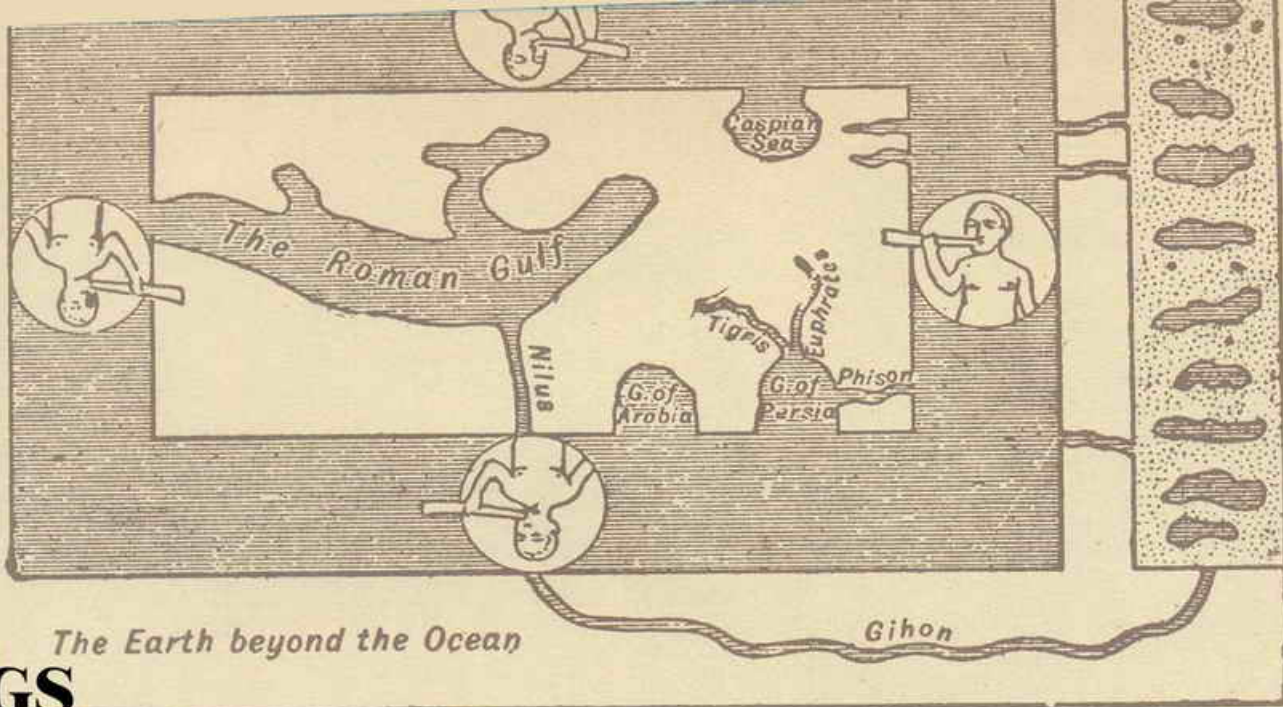
خليج فارس در نقشه جهان «کوسماس ايندیکوپلوستس» ۵۳۵ ميلادی، متن لاتين و يونانی،
 نقل از: جلد اول دائره المعارف کودکان و نوجوانان، متن روسی، چاپ مسکو ۱۹۵۸

PGS

PERSIAN GULF in the World Map of Cosmas Indicopleustes. 535 A.D., Latin & Greek text,
 from "Children & Youths' Encyclopedia", Russian text, Moscow 1958

www.Persiangulfstudies.com

Info@persiangulfstudies.com



PGS

خلیج فارس در نقشه جهان «کوسماس ایندیکوپلستس» متن انگلیسی.
نقل از: جلد هفدهم دائرة المعارف بریتانیکا، نیویورک ۱۹۱۱

PERSIAN GULF in the World Map of Cosmas Indicopleustes, 535 A.D., English text, from "Encyclopedia Britannica", Volume XVII, New York, 1911

www.Persiangulfstudies.com

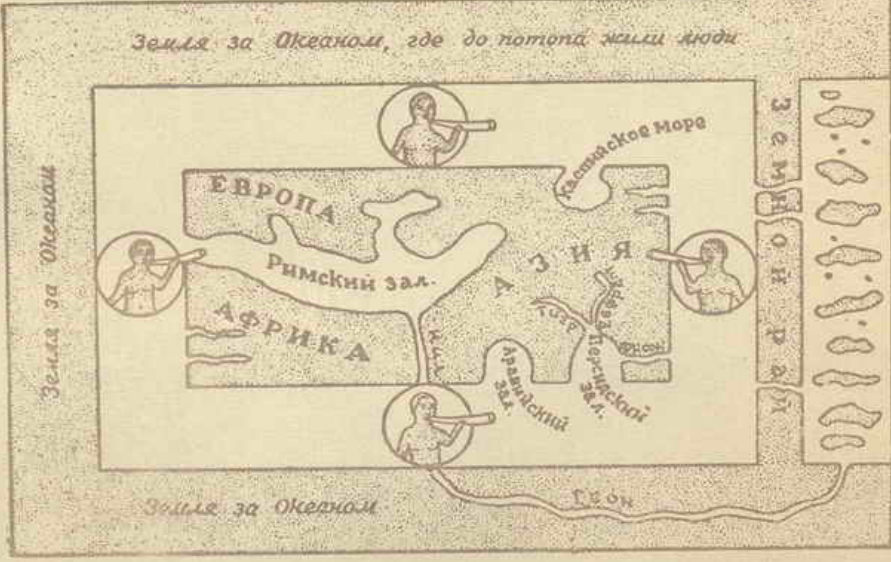
Info@persiangulfstudies.com

خليج فارس در نقشه جهان «کوسماس اينديکوپلوستس» متن عربي،
نقل از کتاب «علم الخرائط» مولف دکتر محمد عبدالکریم صبحی،
دانشگاه قاهره، ۱۹۶۶

PERSIAN GULF in the World Map of Cosmas
Indicopleustes, 535 A.D., Arabic text ,
from "Elm-al-Kharaet" (Cartography) ,
by Dr. M.A.K.Sobhi,University of Cairo,
1966

خليج فارس در نقشه جهان «کوسماس اينديکوپلوستس»
انقل از مجله ماهيانه دور جهان (جغرافيا و علوم).
شماره ۶، مسکو، ۱۹۴۸

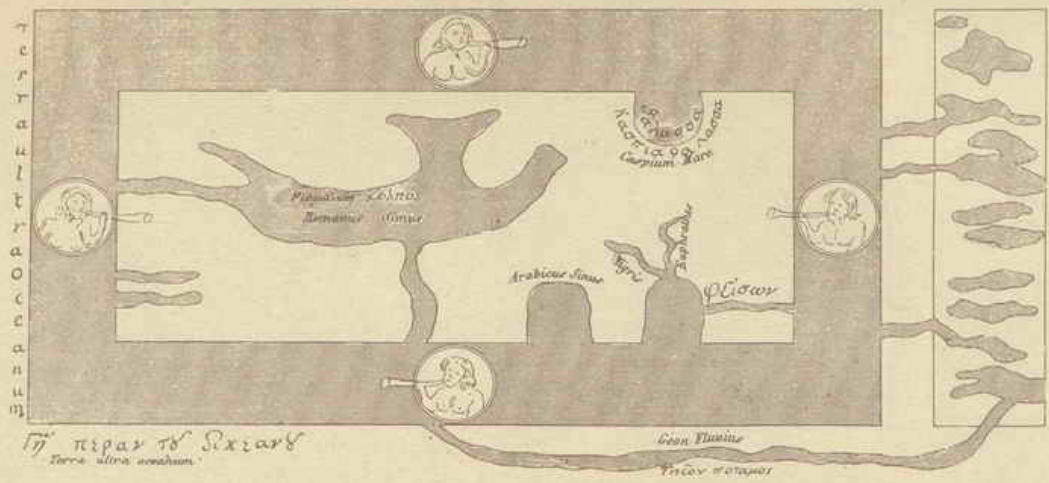
AN GULF in the World Map of Cosmas
opleustes, 535 A.D., Russian text,
"Vakrok Sevta" (Around the World),
ly Science & Geography Magazine,
ssian text, No.6, Moscow, 1948



Pgs

Γῆ πέραν τῶν Ἰνδιάνων ἔθνη ἀπὸ τῶν κατακλινομένων ἀνθρώπων
Terra ultra Oceanum ubi ante diluuium habitabant homines

نقشه شماره ۸۹
Map No. 89



PGS

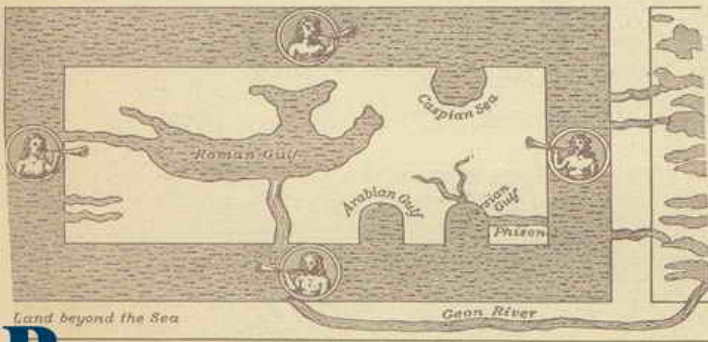
خليج فارس در نقشه جهان «کوسماس ایندیکوپلوستس» متن لاتین و یونانی،
نقل از کتاب: داستان نقشه، تألیف: لوید آ- براون، ناشر: بونانزا بوکز، نیویورک ۱۹۴۹

PERSIAN GULF in the World Map of Cosmas Indicopleustes, 535 A.D., Latin & Greek text,
from "The Story of Maps", by Lloyd A. Brown, Bonanza Books, New York, 1949

www.Persiangulfstudies.com

Info@persiangulfstudies.com

Land beyond the Sea where men dwell before the flood



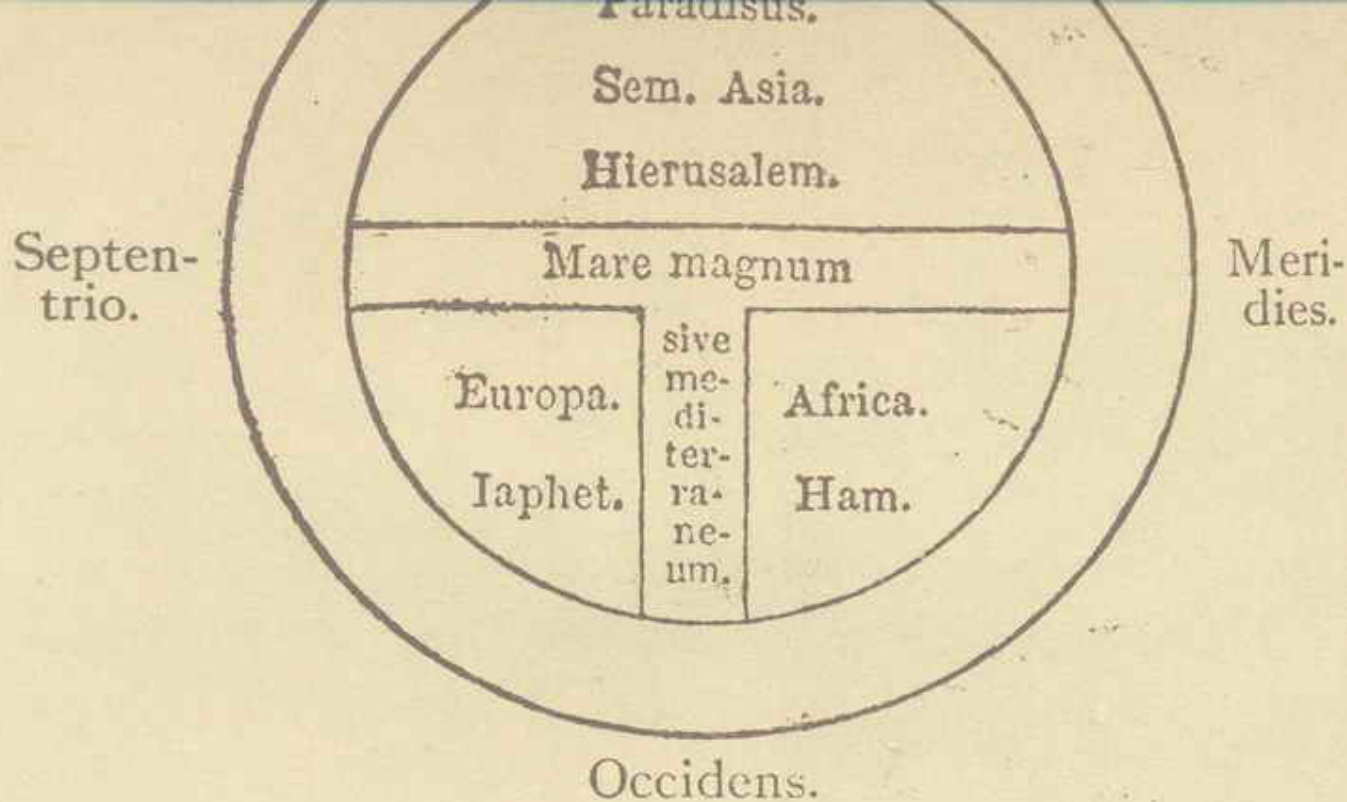
طبع فارس در نقشه جهان و کوسماس ایندیپلوستس و متن انگلیسی،
مقاله از کتاب: چگونه اختلاف کشورها، جلد اول از سری "لیونینگ جئوگرافی"
تالیف: الزورث هاتینگتون، ناشر: مک میلان، نیویورک ۱۹۳۶

PERSIAN GULF in the World Map of Cosmas Indicopleustes, 535 A.D., English text, from "Living Geography, How Countries Differ" by Ellsworth Huntington, The Macmillan Co., New York, 1936

PGS

www.Persiangulfstudies.com

Info@persiangulfstudies.com



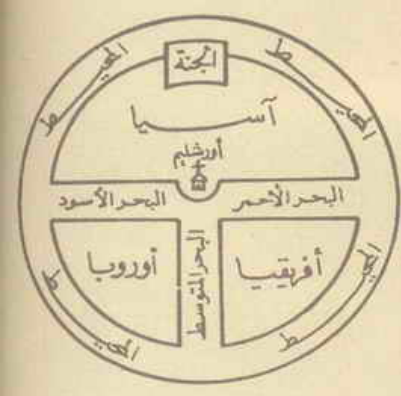
PGS

نقشه جهان ایزیدور (اسقف سویل) ۵۷۰ - ۶۳۶ میلادی،
 نقل از جلد هفدهم دائرة المعارف بریتانیکا، نیویورک ۱۹۱۱

The World Map by Isidore of Seville, 570 - 636 A.D.,
 from "Encyclopedia Britannica", Vol. XVII, New York, 1911

www.Persiangulfstudies.com

Info@persiangulfstudies.com



Map No. 93

نقشه شماره ۹۳

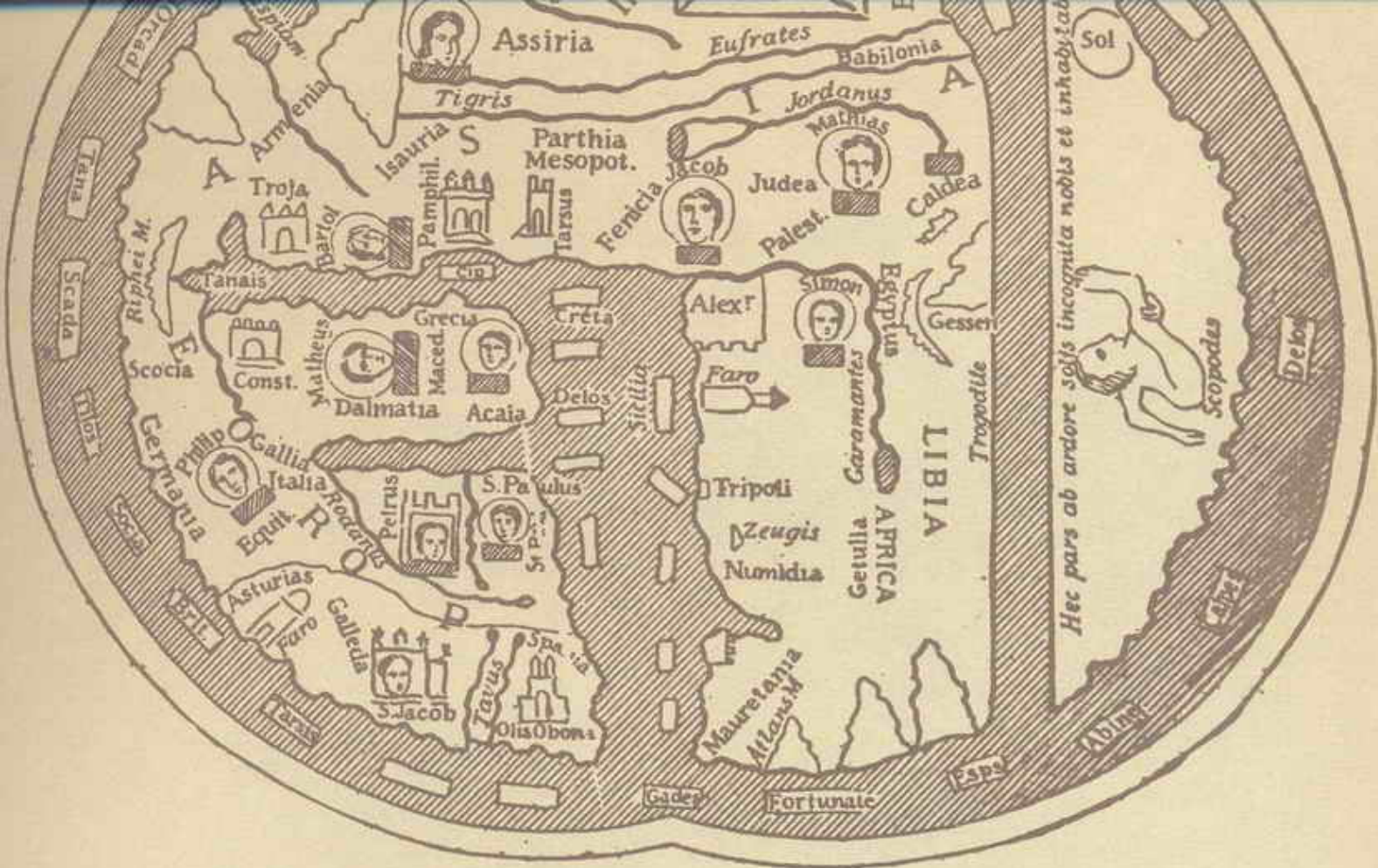
نقشه جهان «ایزیدور» (اسقف سویل) ۵۷۰ - ۶۳۶ میلادی،
نقل: از کتاب «علم الخرائط» تألیف: دکتر محمد عبد الکریم صبحی، دانشگاه قاهره ۱۹۶۶

The World map of Isidor of Seville, 570 - 636 A.D.,
from "Elam-al-Kharaet" (cartography), by Dr.M.A.K.Sobhi, Univ. of Cairo, 1966

PGS

www.Persiangulfstudies.com

Info@persiangulfstudies.com



نقشه جهان بن توس . (متن انگلیسی) . ۷۷۶ میلادی .

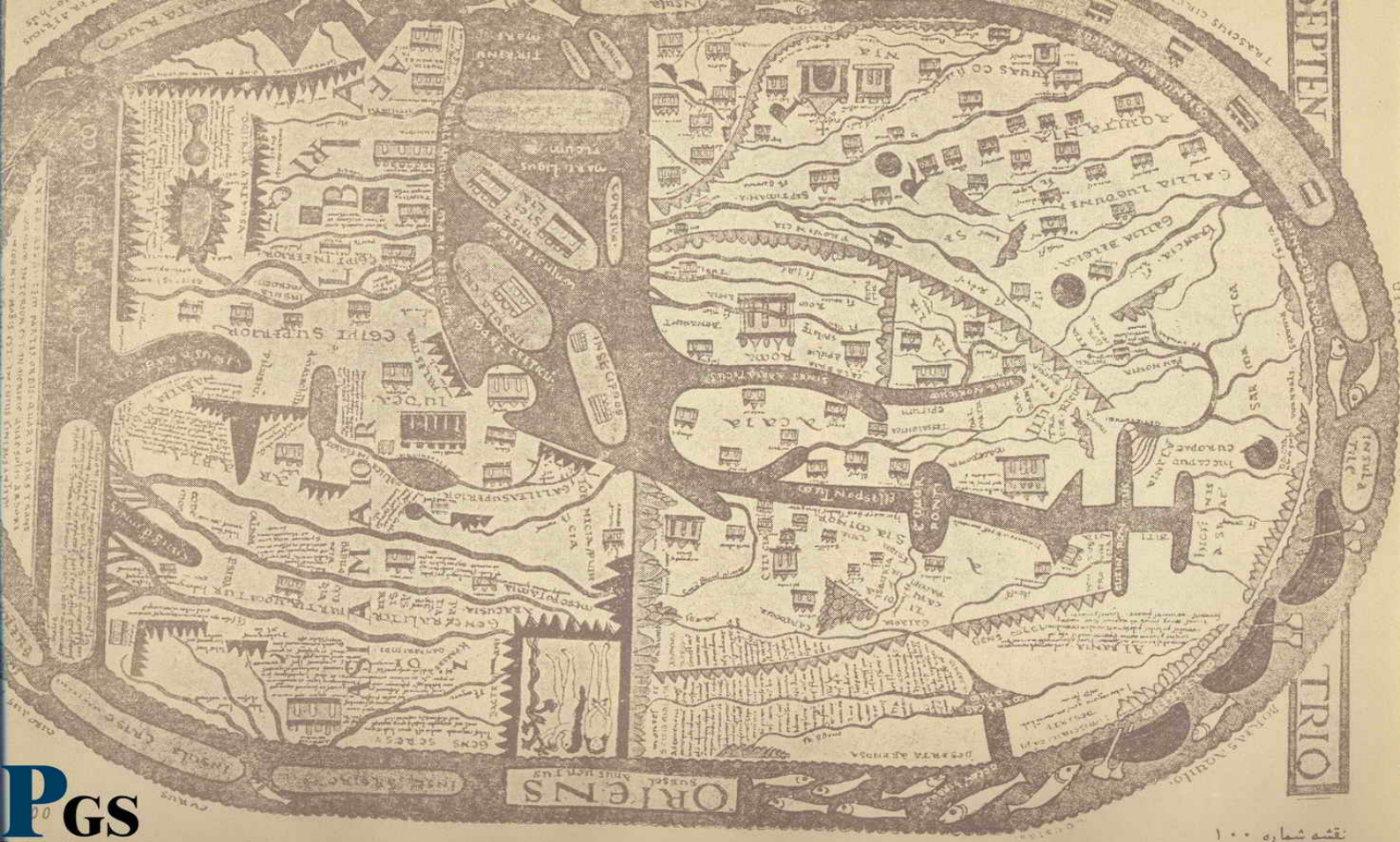
نقل از جلد هفدهم دائرة المعارف بریتانیکا، نیویورک ۱۹۱۱

The World Map of Beatus, 776 A.D., Latin text,
from "Encyclopedia Britannica", Vol. XVII, New York, 1911

PGS

www.Persiangulfstudies.com

Info@persiangulfstudies.com



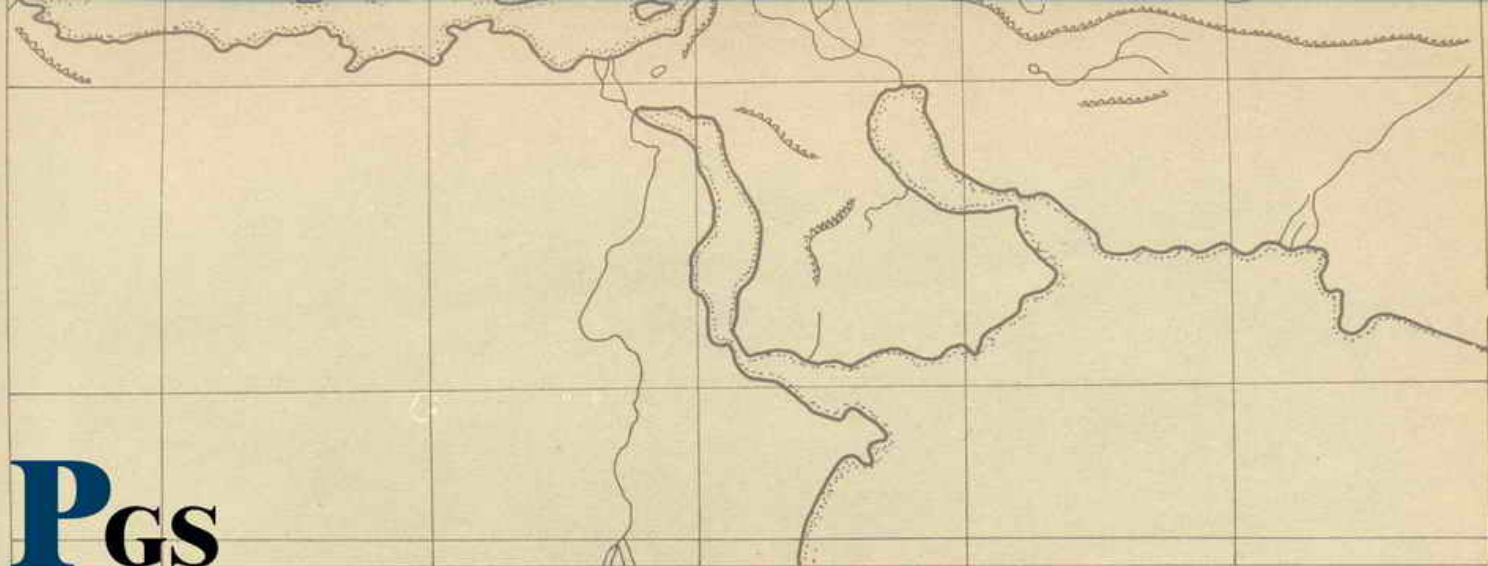
PGS

in the World map of St. Beatus, drawn in a Spanish 8th Century, from "World Great History", Turkish text, 1949, Askari Library, E. Helmi, Istanbul, 1949

نقشه شماره ۱۰۰
مجله فارس در نقشه جهان «سن بیاتوس» قرن هشتم میلادی، متن لاتین، نقل از کتاب «یونان تاریخ عمومی»
ن ترکی، تالیف: احمد رفیق، ناشر: ابراهیم حلی، کتابخانه اسلام و مسکری، استانبول ۱۹۴۹

www.Persiangulfstudies.com

Info@persiangulfstudies.com



PGS

نقشه جهان محمد بن موسی الخوارزمی، که بدستور خلیفه عباسی مامون ترسیم شده و تصویر المامونیه نامیده میشود. نقل از «الاستاذ» (سالنامه دانشسرای آموزش و پرورش دانشگاه بغداد)، جلد دهم ۱۹۶۲، مقاله: «نقشه‌های جغرافیایی اولیه اعزاب»، نوشته دکتر ابراهیم شوکه، رئیس قسمت جغرافیای دانشگاه بغداد.

the World map of Mohammad-ebne-Musa Al-Kharazmi, which was drawn by the order of Ma'amun, Abbassid Caliph and is named "Sovar-el-a'amuniyeh", from "Al-Ostaz"(The Professor), the yearbook of the College of Education, University of Baghdad, 10th Vol., 1962, article by "The maps of Early Arab Geographers", by Dr. Ebrahim Shokat, Director of Geography Dept. Univ. of Baghdad.

www.Persiangulfstudies.com

Info@persiangulfstudies.com



(a)



(b)


نقشه‌های «کارتوگرام» که در قرون وسطی در مکتب جغرافیدانان، عرب مورد استفاده قرار می‌گرفته است. خلیج فارس در این نقشه دیده می‌شود. نقل از کتاب: اصول کارتوگرافی، تألیف: اروین رایس، ناشر: مک گراوهیل، نیویورک، ۱۹۶۲

- a. The divine perfection and simplicity of the "T-in-O" ("Orbis Terrarum") appealed to the medieval mind.
 - b. Persian Gulf in these cartograms were used in medieval Arabic school maps.
- from "Principles of Cartography" by Erwin Raisz, McGraw-Hill Book Co. Inc. New York 1962

نقشه شماره
No. 104

نقشه شماره ۱۰۵

ابوزید بلخی Map No. 105



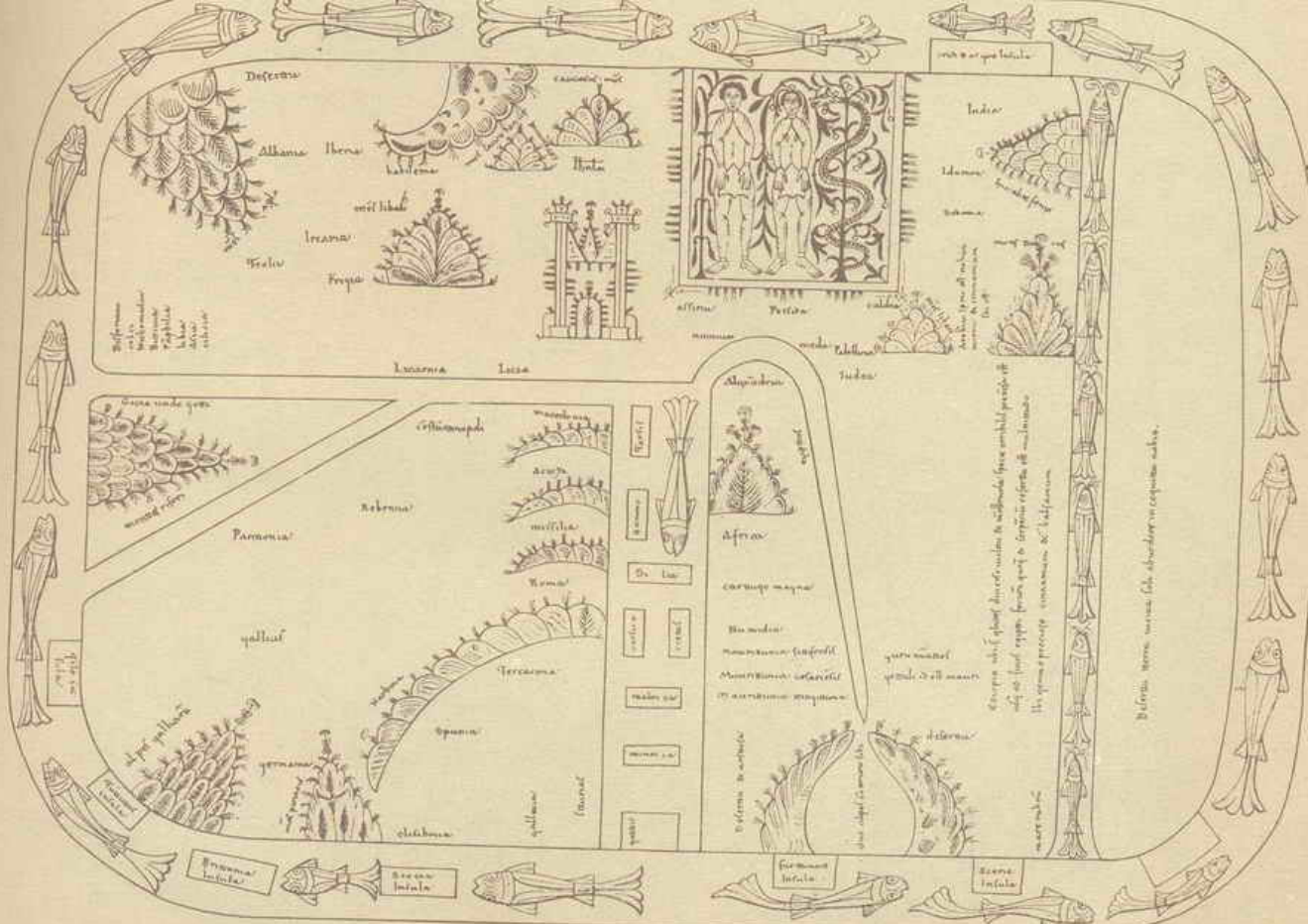
PGS

بحر فارس در نقشه جهان ابوزید سهل بلخی، در کتاب «صور الاقالیم»، متن عربی، ۹۴۳ میلادی، نقل از کتاب: «مطوّر الخط العربی»، تألیف: ناجی زید الدین، ناشر: مطبوعات المجمع العلمی العراقی، بغداد، ۱۹۶۸

"AHR-E-FARS" (Persian Sea) in the World map of Abuzeid Sahl-e-Balkhi in "Sovari al-ālim", 943 A.D., Arabic text, from "Motavar al-Khat"



بحر فارس در نقشه جهان «اصطخری» ۹۵۰ میلادی، متن عربی، عکس از نسخه زیبایی خطی،
نقل از کتاب «تاریخ کارتوگرافی» تألیف لئوباکرو، ناشر: س-آ- واتس، لندن، ۱۹۶۴



PGS

99


نقشه چهار گوش جهان بی توس (متن لاتین)، ۷۸۷ میلادی.

نقشه شماره ۹۹

نقل از کتاب: داستان نقشه، تألیف: لوید آ- براون، بونانزا بوک، نیویورک ۱۹۴۹

The rectangular world map of Beatus, made in 787 A.D., from "The Story of Maps", by Lloyd A. Brown, Bonanza Books, New York, 1949

نقشه شماره ۱۰۱
Map No. 101

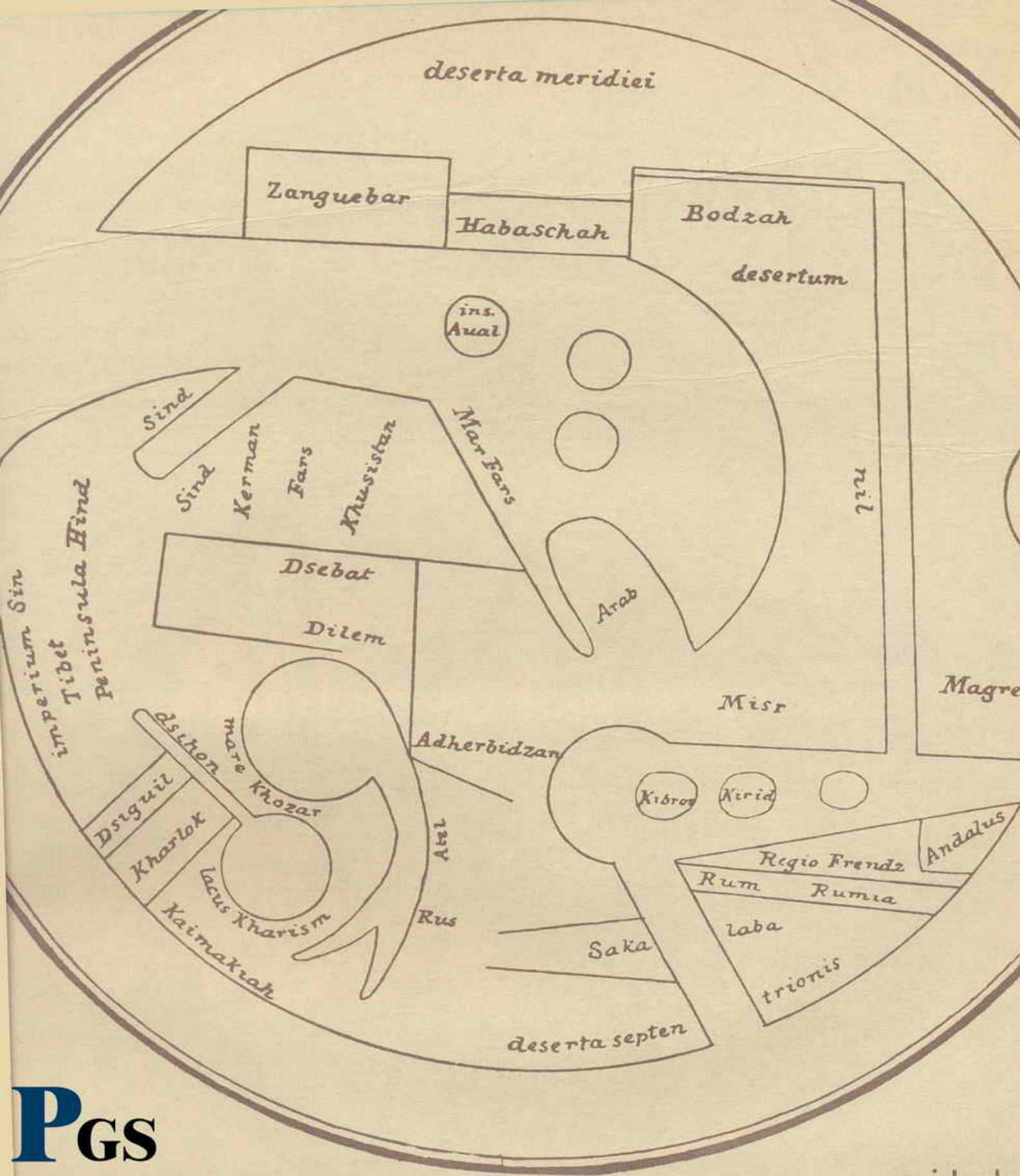


نقشه شماره ۱۰۲
Map No. 102

PGS

این نقشه ها که به نقشه "T-in-O" موسوم است یکی از طرحها و تصوراتی است که بشر نخست درباره زمین داشته است
نقل از کتاب: جغرافیا در جامعه جهانی، تألیف: آلفرد اچ-میتزر، ناشر: ج-ب لیبینگوت، فیلادلفیا ۱۹۶۳

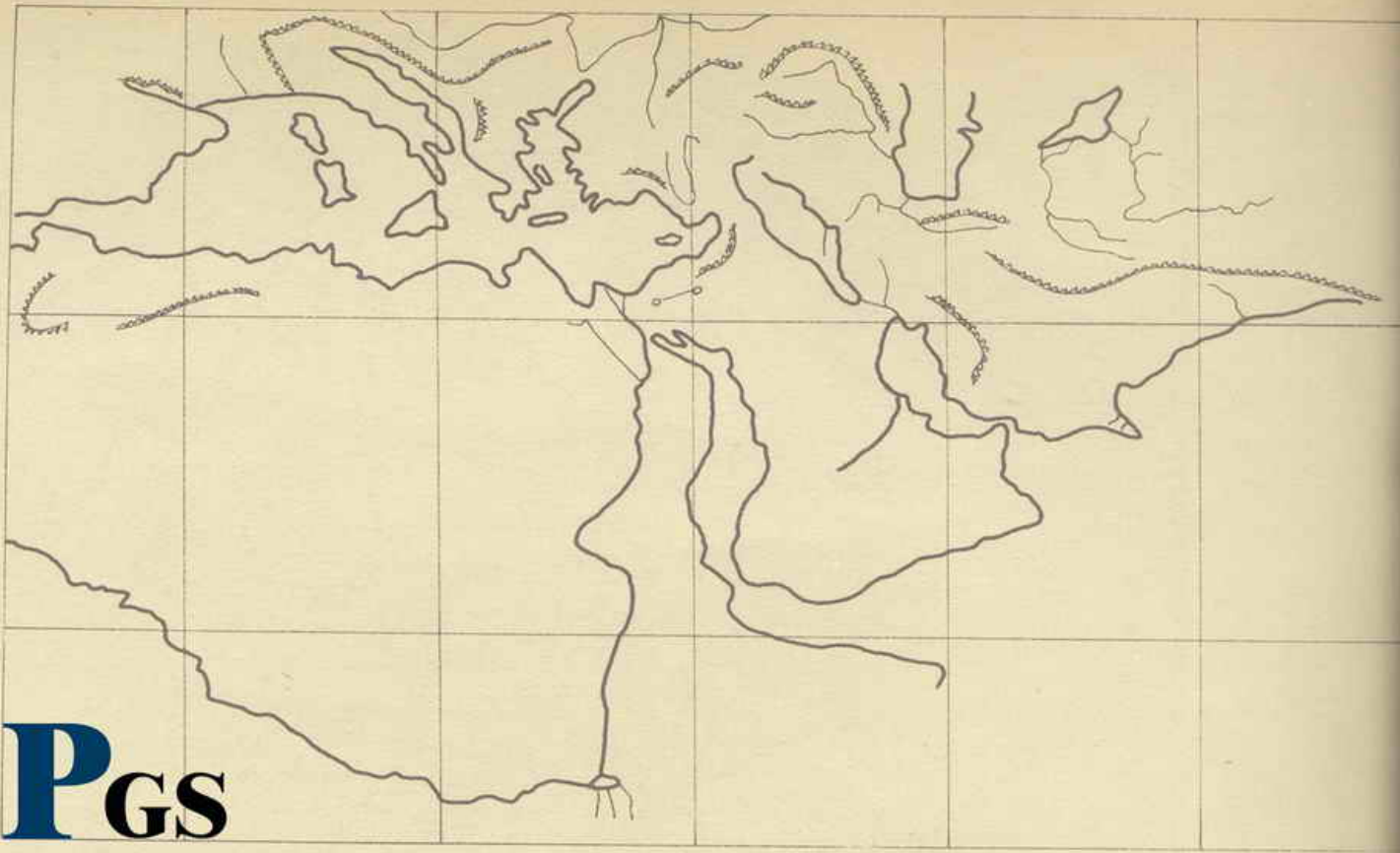
This so-called "T-in-O" map is one of a series of Sketches of earth concepts held by early man, from "Geography in World Society", by Alfred H. Meter, J.B.Lippincott Co. Philadelphia, 1963



اصطخري

دریای فارس در نقشه جهان اصطخري، متن لاتین، ۹۵۰ میلادی،
 نقل از کتاب: تاریخ بشریت، متن روسی چاپ سن پترزبورگ ۱۸۹۶

PERSIAN SEA in the World map of Estakhri, 950 A.D., Latin text,
 from "The History of Humanity", Russian Edition, St. Petersburg, 1896



PGS

نقشه جهان ابن یونس مصری، ۱۰۰۷ میلادی، نقل از «الاستاذ»، سالنامه دانشکده آموزش و پرورش دانشگاه بغداد، جلد دهم، ۱۹۶۲، مقاله: «نقشه‌های جغرافیائی اولیه اعراب»، نوشته: دکتر ابراهیم شوکه، رئیس گروه جغرافیا.

the World map of Ebn-e-Yunes Mesri, 1007 A.D.
from "Al-Ostaz" (The Professor), the yearbook of the College of Education,
University of Baghdad, 10th Vol., 1962, article by "The Maps of Early Arab
Geographers", by Dr. Ebrahim Shokat, Director of Geography Dept. Univ. of Baghdad.

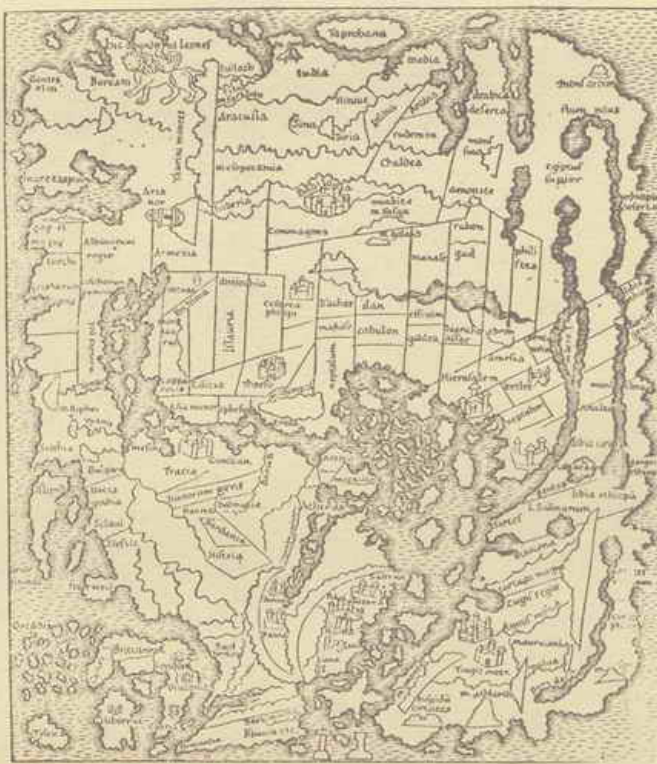
www.Persiangulfstudies.com

Info@persiangulfstudies.com



نقشه شماره ۱۱۶

Map No. 116



نقشه شماره ۱۱۷

Map No. 117

PGS

پرس در نقشه جهان «انگلو ساکسون» قرن نهم میلادی، Persian Gulf in the "Anglo-Saxon" World map, 10th Century A.D., English text, from "Encyc-

www.Persiangulfstudies.com

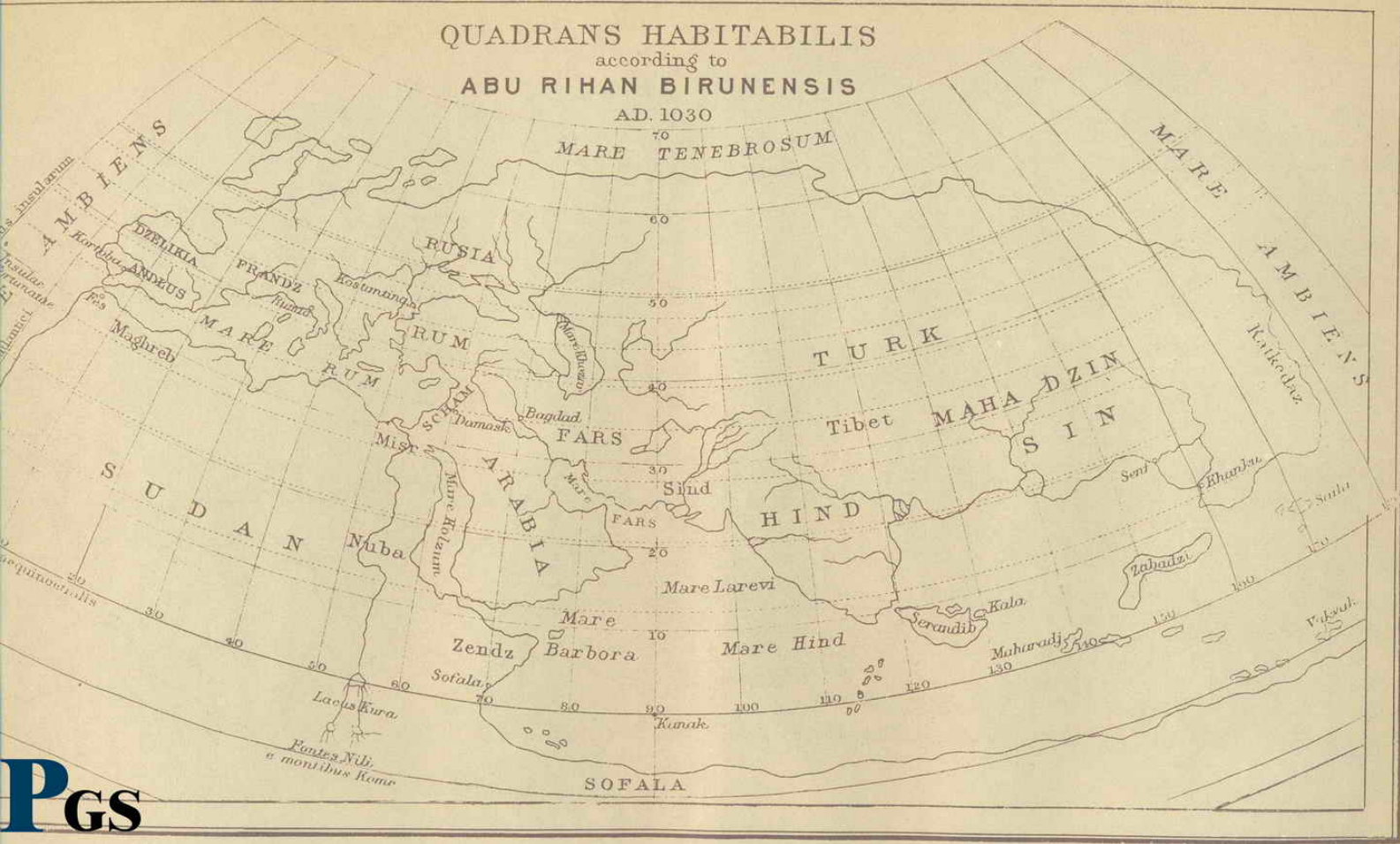
Info@persiangulfstudies.com

QUADRANS HABITABILIS

according to

ABU RIHAN BIRUNENSIS

AD. 1030

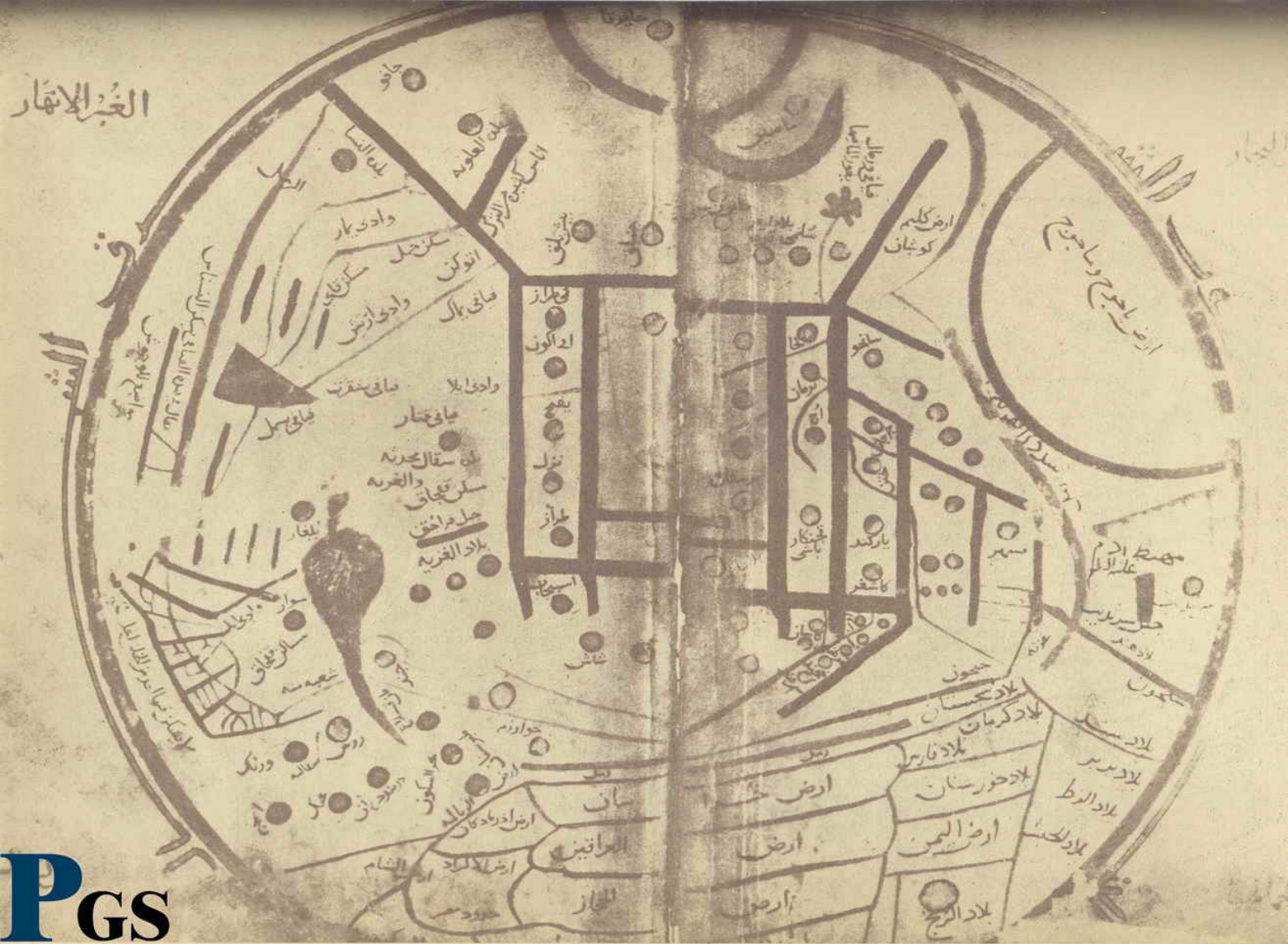


بحر فارس در نقشه جهان ابوریحان بیرونی، ۱۰۳۰ میلادی، متن لاتین (اصل این نقشه مفقود و از روی مشخصات آن ترسیم شده است)
نقل از کتاب «ماجراهای اکتشافات آسیا»، لندن ۱۹۴۸، نقشه از جان بارتلمیو.

نقشه شماره ۱۱۸

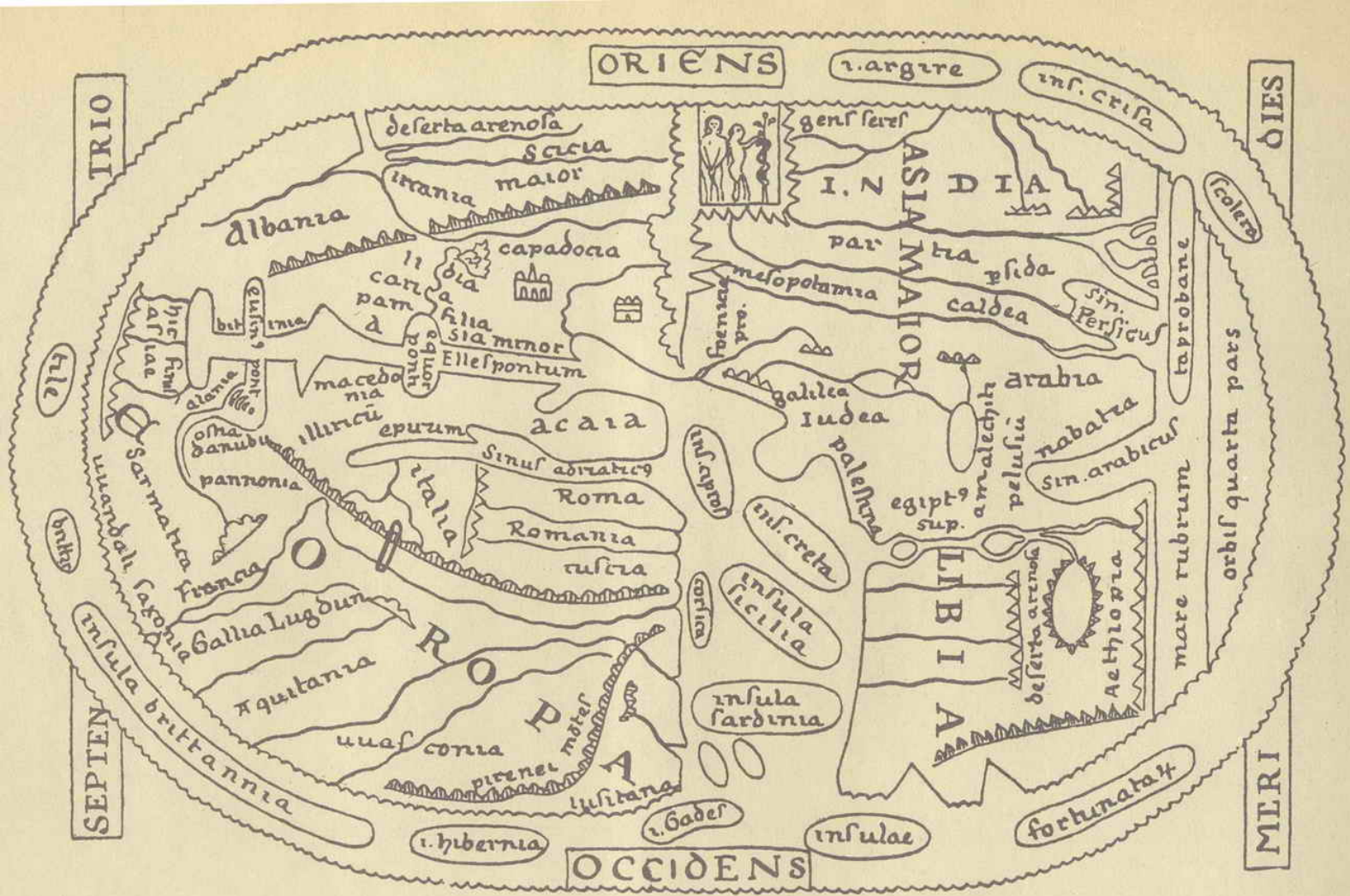
PERSIAN GULF in the World map of Abu-Reyhan Biruni, 1030 A.D., Latin text, (Original from details from "Asia Adventures of European")

No. 118



PGS

نقشه شماره ۱۱۹ نقشه جهان «کاشغری» (متن ترکی)، ۱۰۷۶ میلادی، نقل از کتاب «تاریخ کارتوگرافی» مولف: لغو باکرو، ناشر: س-آ واتس، لندن ۱۹۶۴



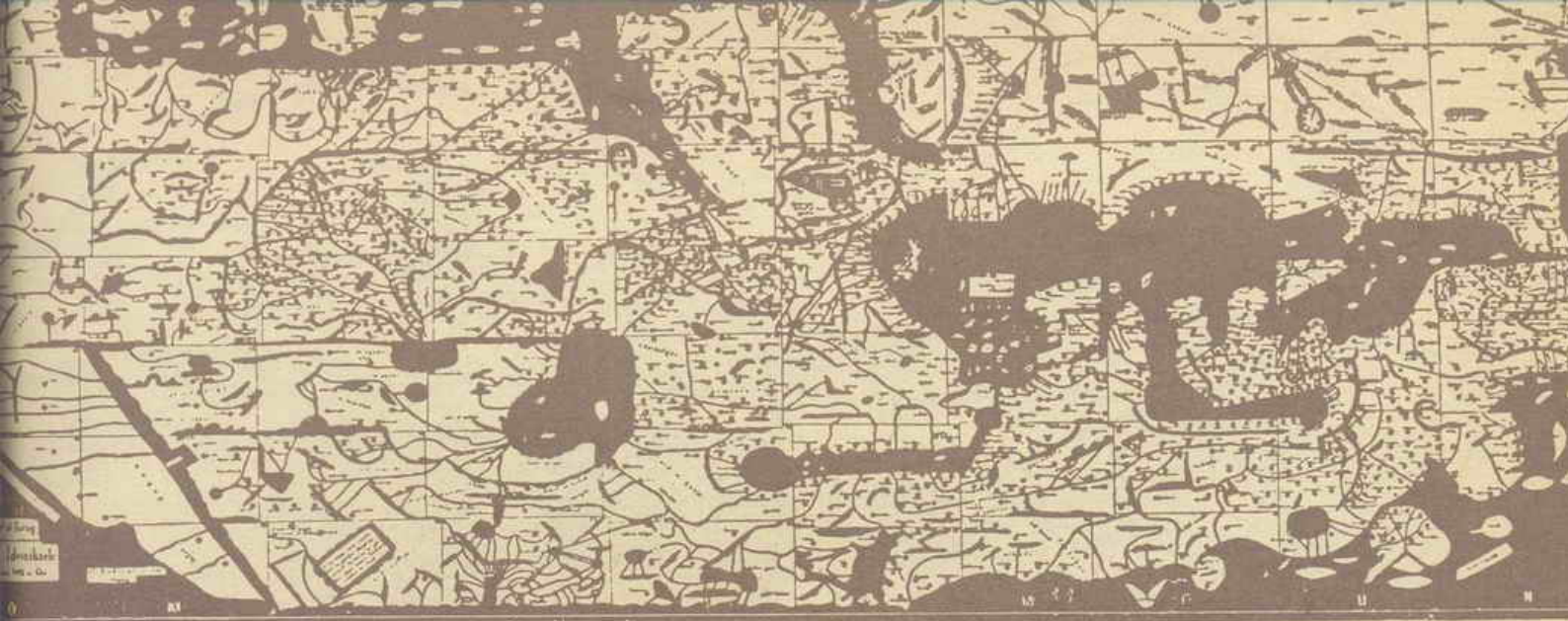
PGS

سینوس پرسیکوس (خلیج فارس)، در نقشه جهان «سنت سیوری» قرن یازدهم میلادی، متن لاتین، (مشرق در بالا)،
 نقل از کتاب «تاریخ بشریت»، متن روسی، چاپ سن پترزبورگ، ۱۸۹۶

SINUS PERSICUS in the World map of St. Civity, 11th Century A.D., Latin text,
 (East on the top), from "The History of Humanity", Russian text, St. Petersburg, 1896

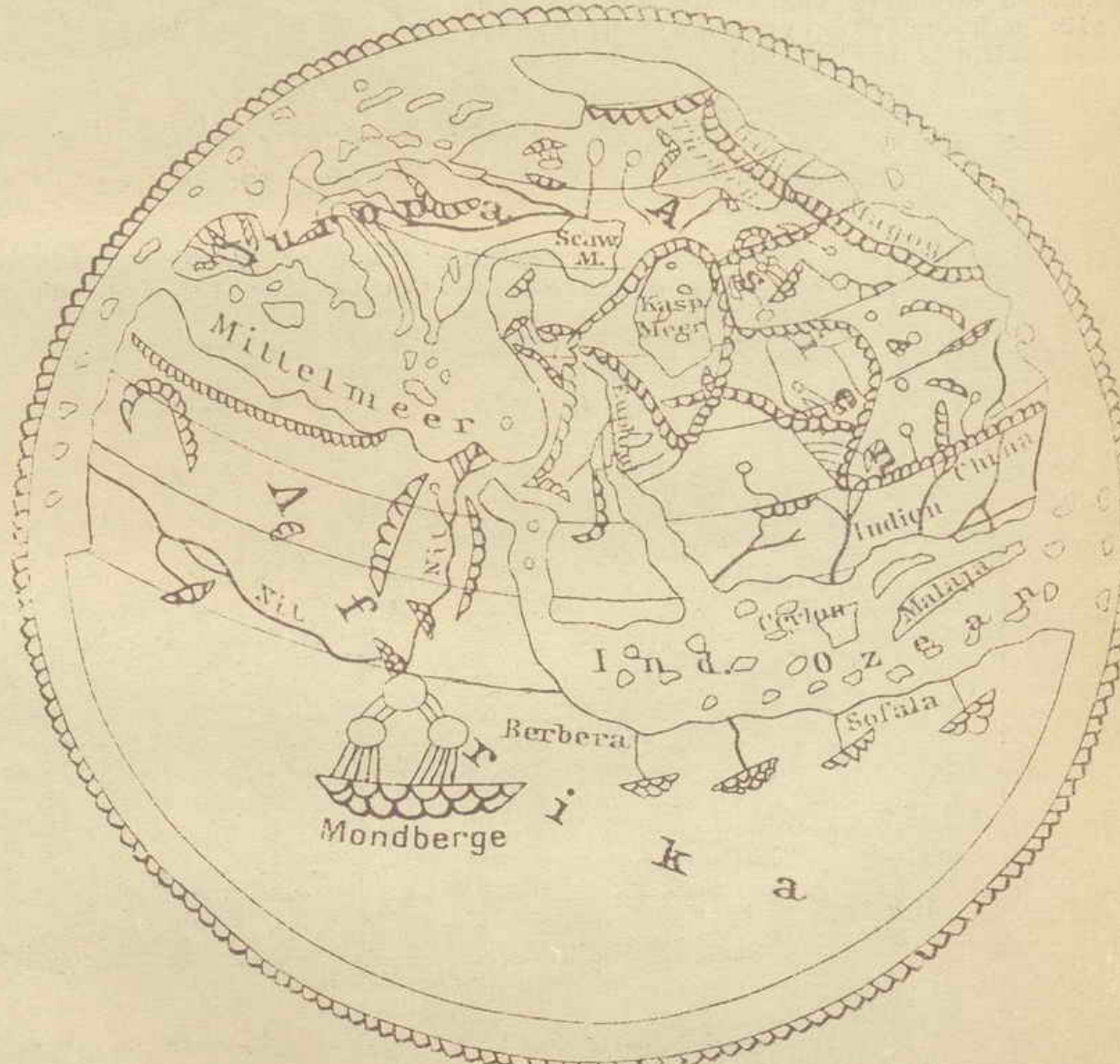
www.Persiangulfstudies.com

Info@persiangulfstudies.com



نقشه شماره ۱۲۴ بحر فارس در نقشه جهان ادریسی ، ۱۱۶۰ میلادی ، متن لاتین ،
 نقل از مجله ماهیانه «عراق نوین» ، متن انگلیسی ، وزارت هدایت ملی ، بغداد ۱۹۶۲
 "BAHR-E-FARS" (Persian Gulf) in the Great World map of "Edrisi", 1160 A.D., Latin text,
 from "New Iraq" monthly magazine, published by Iraqi National Guidance Ministry, Baghda

نقشه شماره ۱۲۵
 Map No. 125



ادریسی
 IDRISI

PGS

خلیج فارس در نقشه جهان «ادریسی» ۱۱۵۴ میلادی ، متن آلمانی ،
 نقل از: اطلس تاریخی و فرهنگی جهان ، ژرژ وسترن ، برانشویگ ، ۱۹۵۶



PGS

خلیج فارس در نقشه جهان اد ریزی ، ۱۱۶۰ میلادی ، متن فارسی ، نقل از کتاب تاریخ تمدن اسلام ،
تالیف : پروفیسور گوستاو لو بون (فرانسوی) ، ترجمه : دانشمند فقید سید محمد تقی فخر داعی گیلانی ، تهران ، ۱۳۱۳

PERSIAN GULF in the World map of Edrisi, 1160 A.D., Persian text, from "The History of Islamic Civilization", by Prof. Gostave Le Bonne, translated by the late Scholar S. T. Fakhr-e-Dae Gilani, Tehran, 1944

بحر فارس در نقشه جهان اد ریزی ، ۱۱۶۰ میلادی ، متن عربی ، نقل از مجله :
«قافله الزيت» مقاله «تاریخ الجغرافیه عند المسلمین» بقلم دکتر عبد الرحمن اباحسین ،
استاد دانشکده «الشریعة» در مکه مکرمه ، چاپ طهران ، ۱۳۸۶ هجری قمری

"BAHR-E-FARS" (Persian Gulf) in the World map of "Edrisi";
1160 A.D., Arabic text, from "Qafelat-oz-Zeit" magazine,
"History of Moslem's Geography" essay by Dr. A. R. Aba Hosein,
professor of "Ash-Shariat" Faculty, Mecca, printed in
Zahran, Saudi Arabia, 1966





PGS
Map No. 130

نقشه شماره ۱۳۰

دریای فارس در نقشه جهان ادریسی ، ۱۱۶۰ میلادی ، متن لاتین ،
نقل از کتاب «تاریخ بشریت» متن روسی ، چاپ سن پترزبورگ ، ۱۸۹۶
"BAHR-E-FARS" in the World map of Edrisi, 1160 A.D., Latin
from "The History of Humanity", Russian ed. St.Petersburg, 1896

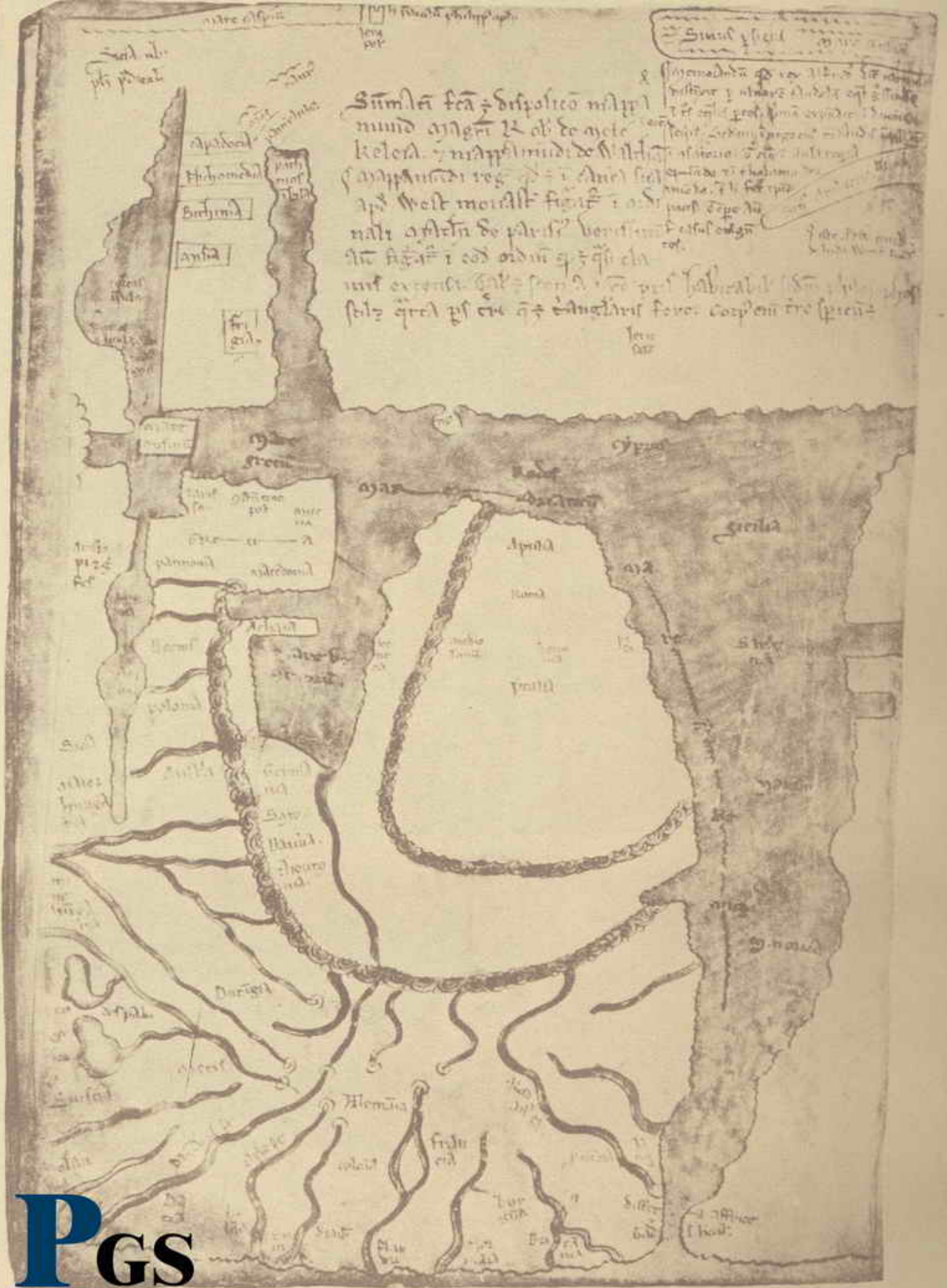


Map No. 131

نقشه شماره ۱۳۱

خلیج فارس در نقشه جهان ادریسی (متن انگلیسی) ۱۱۶۰ میلادی
نقل از جلد چهاردهم دائرة المعارف بریتانیکا نیویورک ۱۹۲۹


PERSIAN GULF in the World map of Edrisi, 1160 A.D.
English text from "Encyclopaedia Britannica", 1929



PGS

عکس از نسخه خطی نقشه جهان "ماتیو پاریس"، ۱۳۵۰ میلادی، نسخه خطی در موزه بریتانیا
 نقل از کتاب "تاریخ کارتوگرافی"، تألیف لئو باگرو، ناشر: س-آ-واتس، لندن، ۱۹۶۴

Picture of manuscript World map by Mathew Paris, .A.D.1350, Original:British Museum, from "History of Cartography",by Leo Bagrow,C.A.Watts and Co., London, 1964

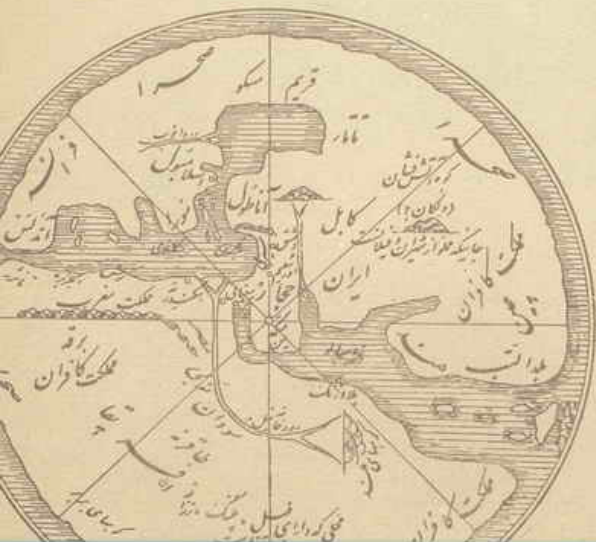


شاه

جیحانی

دریای فارس در نقشه جهان از کتاب «اشکال العالم» ابوالقاسم بن احمد جیحانی . ۱۲۱۹ میلادی
 نقل از کتاب ایرانیکا «بیست مقاله» تألیف پروفیسور مینورسکی ، دانشگاه تهران ، ۱۹۶۴

"DARYA-YE-FARS" (Persian Gulf) in the World map of "Ashkal-ol-Aalam", by Abolqasem Ahmad Jeyhani, 1219 A.D., from "Iranica Twenty Articles" by V. Minorsky, Professor of London University, published by Tehran University, Tehran, 1964



خلیج فارس در نقشه "بوریس داوسن"، قاهره قرن ۱۴ میلادی،
 ترجمه به فارسی از استاد فقید سید محمد تقی فخر داعی گیلانی،
 در کتاب "تاریخ تمدن اسلام" پروفیسور گوستاو لو بون فرانسوی

PERSIAN GULF in the World map of Boris Davson of Cairo, 14th Century, from "History of Islamic Civilization" by Prof. Gostave le Bonne, translated into Persian by the late scholar, S.M.T. Fakhr Daei Gilani



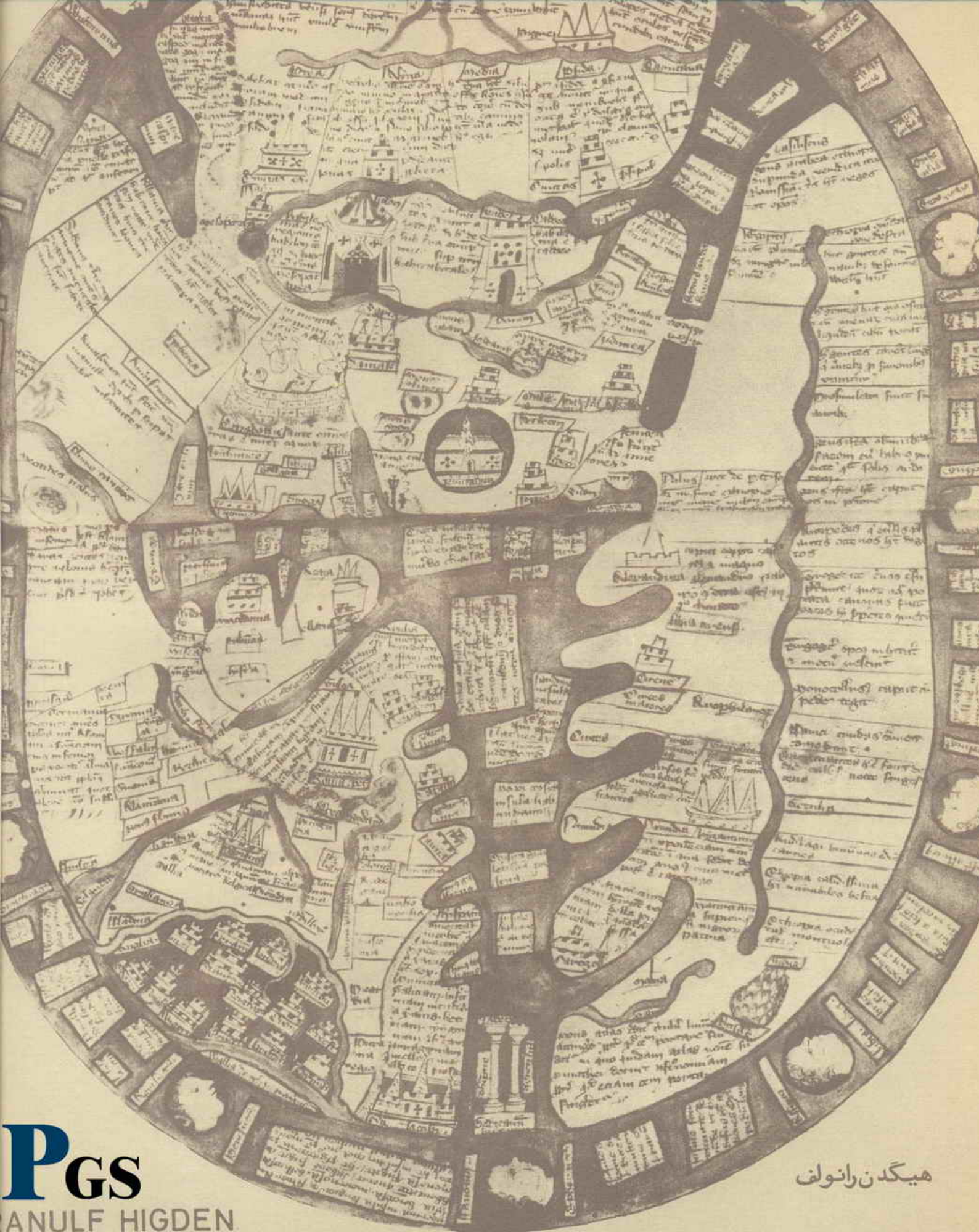
وهذه الدائرة تصفة الارض والبحر
 اعطى البحر والبحار القارحة منه واما ما
 استعمله الهند ووجه علمها وادبها
 الخدي والسرخسيين وما وجد فيها
 في كتابه بكتيموس ابو ناسه

ويقال ان الارض
 هي تصفة الارض الاولى
 تسمى ايجيا: الثانية
 تسمى بفسطاط: الثالثة
 تسمى افيلا: الرابعة
 تسمى بجهنم: الخامسة
 تسمى بياقوت: السادسة
 تسمى بامسكة: السابعة
 تسمى بقران
 ايجيا: ثمانية
 لفران سبعة بط
 مراتها وسماها
 وثمانية وعشرون
 الصواع: وثمان

PGS

www.Persiangulfstudies.com

Info@persiangulfstudies.com

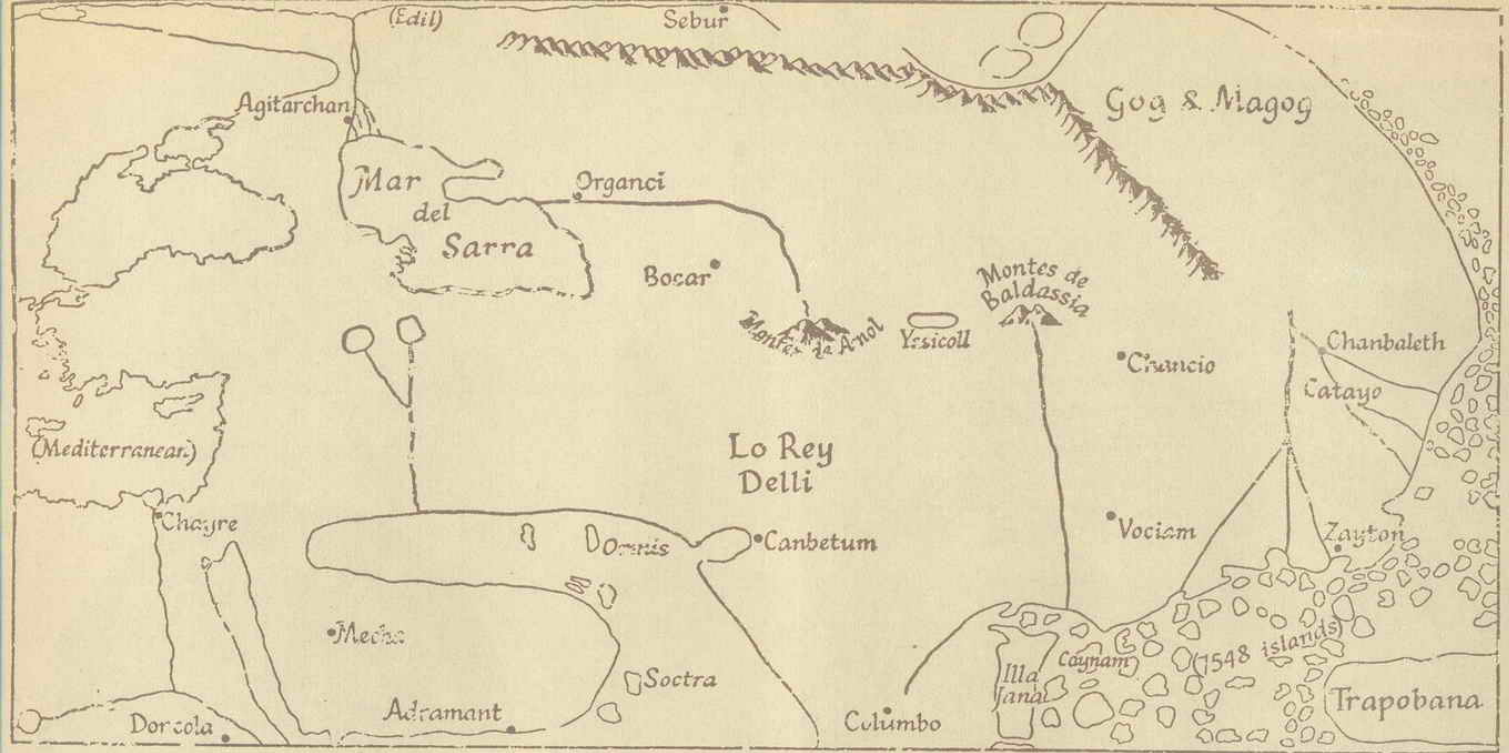


PGS
 ANULF HIGDEN

هیگدن رانولف

خليج فارس در نقشه جهان "رانولف هیگدن"، قرن ۱۴ میلادی، متن لاتین،
 نقل از کتاب "تاریخ کارتوگرافی" تألیف لئو باگرو، ناشر: س-آ-واتس، لندن، ۱۹۶۴

PERSIAN GULF in the World map of Ranulf Higden, 14th Century, Latin text,
 from "History of Cartography", by Leo Bagrow, C.A. Watts & Co. London, 1964 ۹۲ 9

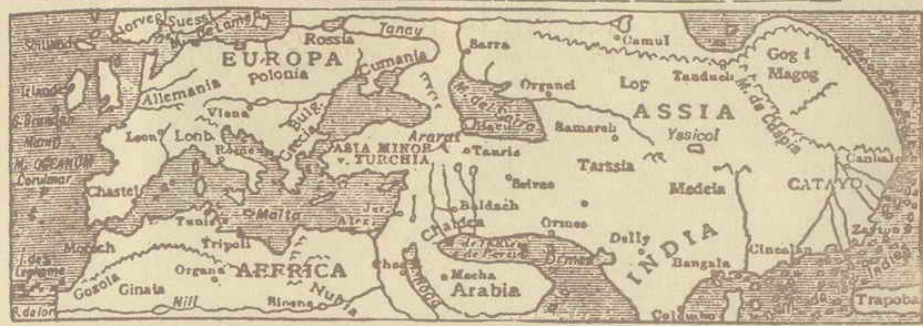


Pgs

نقشه شماره ۱۵۷
Map No. 157

نقشه شماره ۱۵۸
Map No. 158


خلیج فارس در نقشه جهان «کاتالان» نقل از کتاب نقشه و نقشه
تالیف: ج-ار-کرون، کتابدار و امین قسمت نقشه، انجمن جغرافیایی
پادشاهی انگلستان - لندن



خلیج فارس در نقشه جهان «کاتالان» ۱۲۷۵ میلادی، متن انگلیسی،
نقل از: جلد هفتم دائرة المعارف بریتانیکا، نیویورک، ۱۹۱۱

www.Persiangulfstudies.com

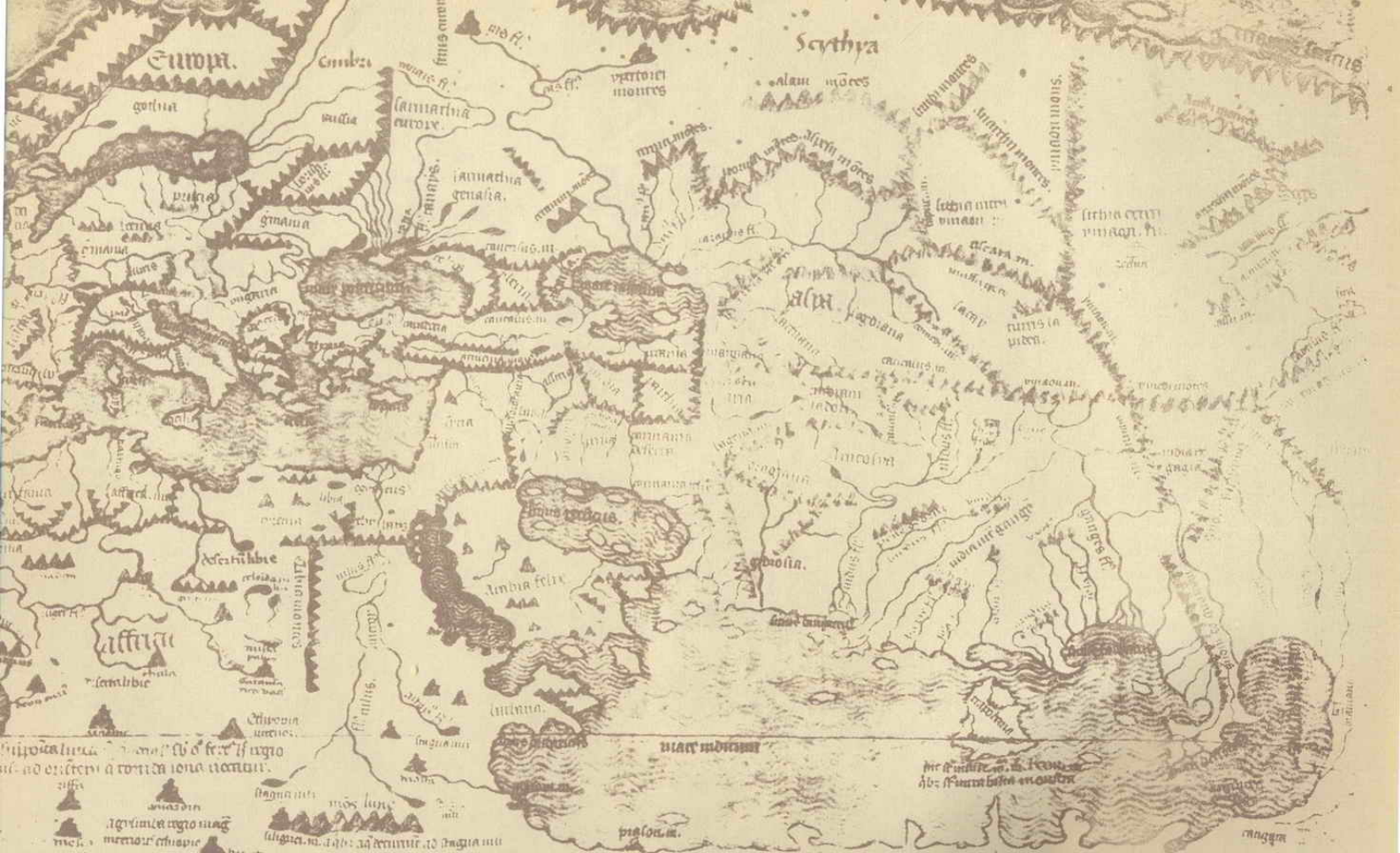
Info@persiangulfstudies.com



PGS

در نقشه جهان «بورژیا» ۱۴۱۰ میلادی، متن لاتین (جنوب در بالا) نسخه حک شده بر آهن در کتابخانه نقل از کتاب «تاریخ کارتوگرافی» مولف: لئو باگرو، ناشر: س-آ-واتس، لندن، ۱۹۶۴

PERSIAN GULF in the Borgia World map engraved on iron, 1410 A.D., Latin (South is the top), Original: Vatican Library, from "History of Cartography" by Leo Bagrow, published by C.A. Watts & Co. London, 1964



... de lib equitatu a iudiciis qui annis per insulas fortine ad Britannias & metropoli sanam continet. eorum est agria gaudis. Sicuti autem, si scia. Zantico vero ipius tunc agite
... uicini ut ad suam huius regionis que est australior equitatu gaudis. ubi continet gaudis etiam gaudis. sed in huiusmodi in sua cosmographia
نقشه جهان «پیرس و نوها»، ۱۶۱۴ میلادی، متن فرانسه، که همراه با نسخه نقشه دیومپونی ملاء در کتابخانه واتیکان،
بوده است. نقل از کتاب «تاریخ کارتوگرافی» تألیف لئویاگرو، ناشر: س-آ-واتس، لندن، ۱۹۶۴

PGS



PGS

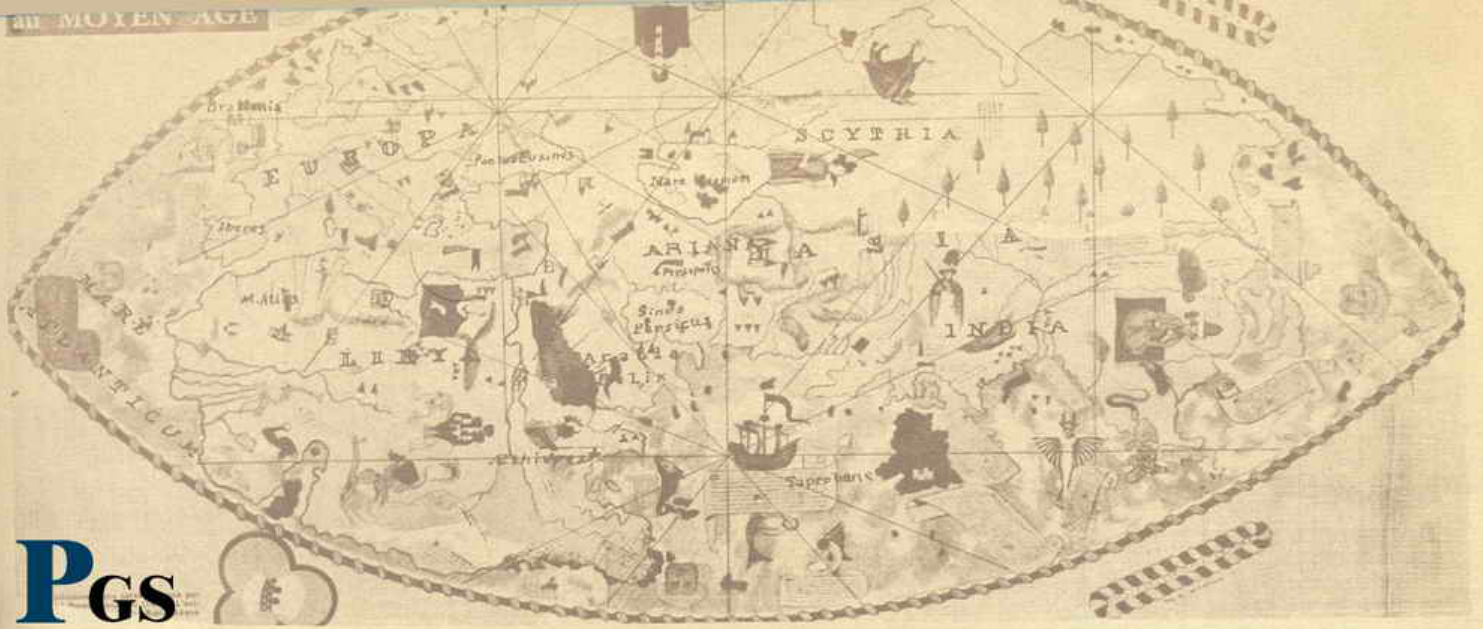
نقشه شماره ۱۷۳
Map No. 173

خلیج فارس در نقشه جهان «توسکانلی»، ترسیم «پاولو-دل-پوزو»، نقل از کتاب «زندگی و دوران کریستف کلمب»، نوشته «انزو اورلاندی»، از انتشارات «پاول-هاملین»، لندن، ۱۹۶۸

PERSIAN GULF in the World map of Toscanelli, drawn by Paolo del Pezzo, from "The Life and Times of Columbus", by Enzo Orlandie, published by Paul-Hamlin, London, 1968.

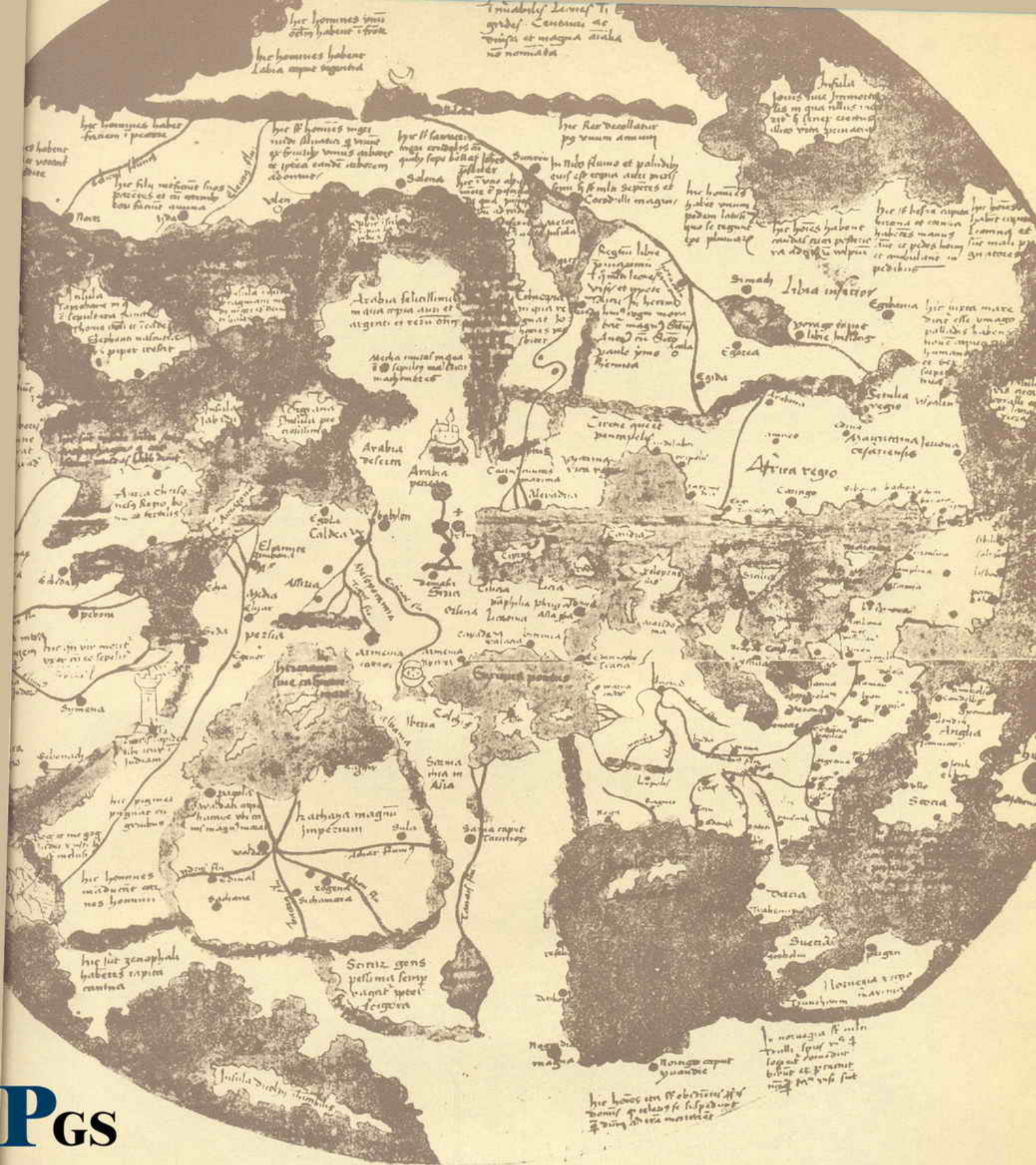
www.Persiangulfstudies.com

Info@persiangulfstudies.com



لیج فارس در نقشه جهان «توسکانلی»، ترسیم «پاول-دل-پوزو» در ۱۴۵۷ میلادی، نسخه اصلی در کتابخانه ملی فلورانس، از «دائرة المعارف دانش»، شماره ۱۲۲، از انتشارات «پورنل - اند - سون» محدود، پاولتن، بریستول (بریتانیا).

PERSIAN GULF in the World map of Toscanelli, drawn by Paul del Pozzo in 1457 A.D., original in the "Biblioteca Nazionale" in Florence, from "Knowledge Encyclopedia", No 122, published by Purnell & Son Ltd., Paultan, Nr, Bristol, Great Britain, 1965.




PGS

Map No. 177

نقشه شماره ۱۷۷

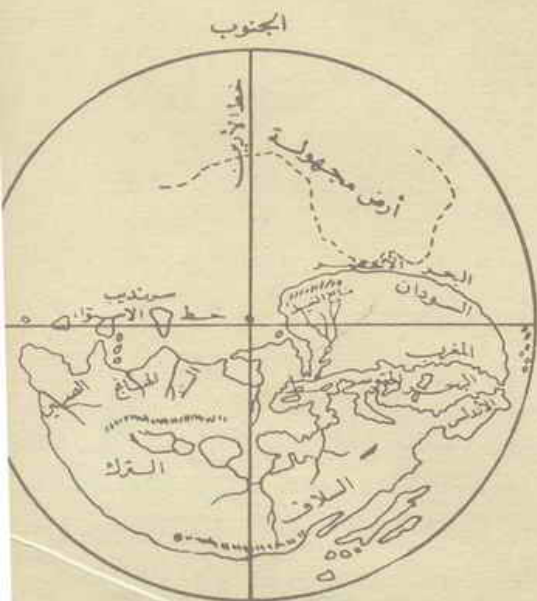
خلیج فارس در نقشه مدور جهان در اطلس پلیموس، ۱۴۷۰ میلادی، کتابخانه استیفسن-زایتز، نقل از کتاب «تاریخ کارتوگرافی» تالیف: لئو باگرو، ناشر: س-آ-واتس، لندن ۱۹۶۴

ERSIAN GULF in the circular world map in a Ptolemaic Atlas, 1470 A.D., Original: iftsbibliothek, Zeitz. From "History of Cartography", by Leo Bagrow, published by A. Watts and Company, London, 1964.



بحر فارس در نقشه جهان ابواسحق ابراهیم اصطخری. متن فارسی. ۹۵۰ میلادی.
 نقل از کتاب: مسالك و ممالك، باهتمام: ایرج افشار، ناشر: بنگاه ترجمه و نشر کتاب، تهران ۱۹۶۱

"BAHR-E-FARS" (Persian Sea) in the World map of Abu-Es'hāq Ebrahim Estakhri, 950 A.D. Persian text, from "Masalek va Mamalek", edited by Iraj Afshar, B.T.N.K, Tehran, 1961



Map No. 108

نقشه شماره ۱۰۸

Map No. 109

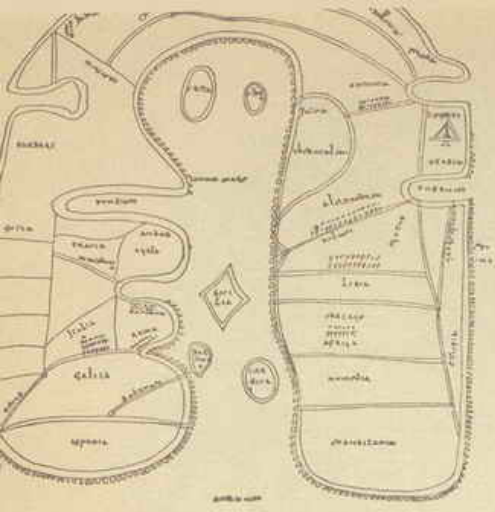
نقشه شماره ۱۰۹

خليج فارس در نقشه جهان، ابوالحسن مسعودی، متن عربی، ۹۵۶ میلادی.
 نقل از کتاب: "علم الخرائط" تالیف: دکتر محمد عبد الکریم صبحی، دانشگاه قاهره ۱۹۶۶

PERSIAN GULF in the World map of Mas'udi, 956 A.D., Arabic text, from "Elm-al-Kharaet", by Dr. M. A. K. Sobhi, Univ. of Cairo, 1966

خليج فارس در نقشه جهان البی، متن لاتین، نقل از کتاب: تاریخ کارتوگرافی،
تالیف: لئو باگرو، ناشر: سی - آ - واترز، لندن ۱۹۶۴

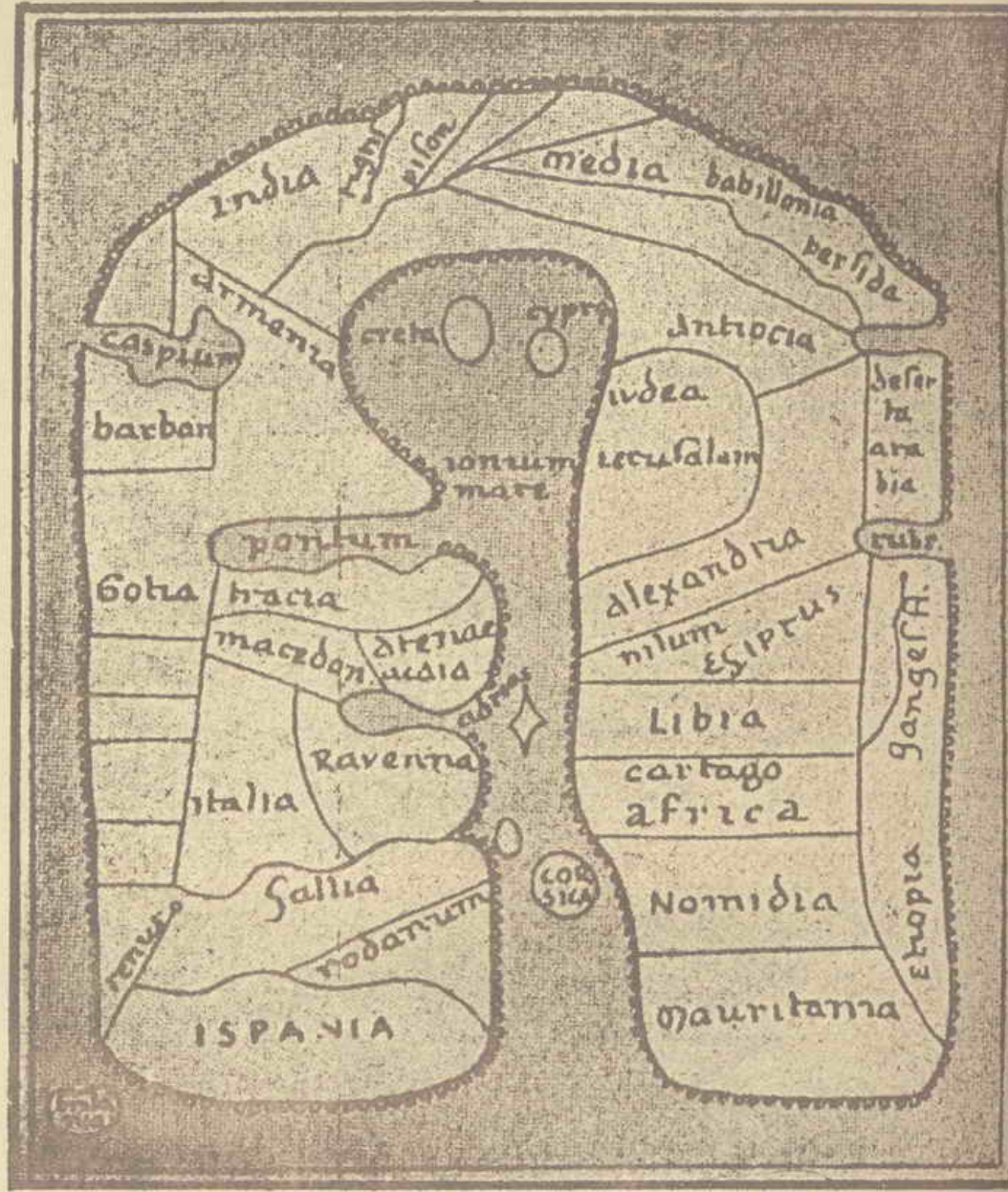
PERSIAN GULF in the World Map of Albi, 8th Century, Latin text,
from "History of Cartography", by Leo Bagrow, C.A. Watts & Co
London, 1964



نقشه شماره ۹۵
Map No. 95

نقشه شماره ۹۶
Map No. 96

نقشه شماره ۹۷
Map No. 97

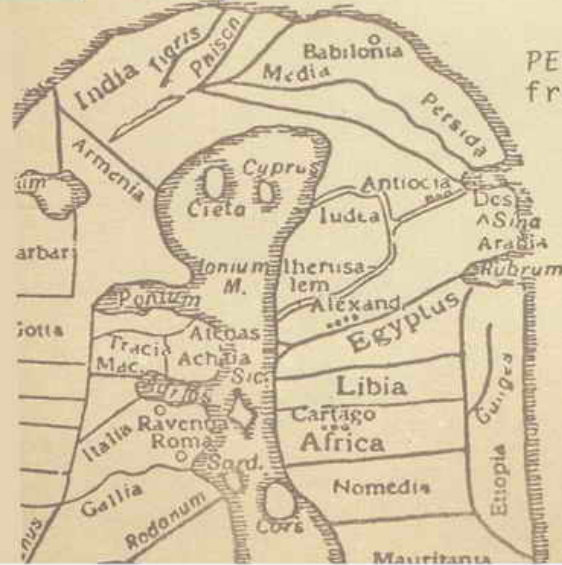


PGS

خليج فارس در نقشه جهان البی، متن لاتین،

نقل از کتاب: تاریخ بشریت، متن روسی، سن پترزبورگ، ۱۸۹۶

PERSIAN GULF in the World Map of Albi, 8th Century, Latin text,
from "The History of Humanity", Russian Edition, printed
in St. Petersburg 1896



خليج فارس در نقشه جهان البی، قرن هشتم میلادی، متن انگلیسی،

نقل از جلد هفدهم دائرة المعارف بریتانیکا، نیویورک، ۱۹۱۱

PERSIAN GULF in the World Map of Albi, English text,
from "Encyclopedia Britannica", Vol. XVII, New York, 1911



PGS

خلفه فارس در نقشه جهان انگلوساکسون قرن دهم میلادی، متن انگلیسی، نقل از «اطلس ارمنستان»، متن روسی و ارمنی، یروان، ۱۹۶۱

www.Persiangulfstudies.com

Info@persiangulfstudies.com

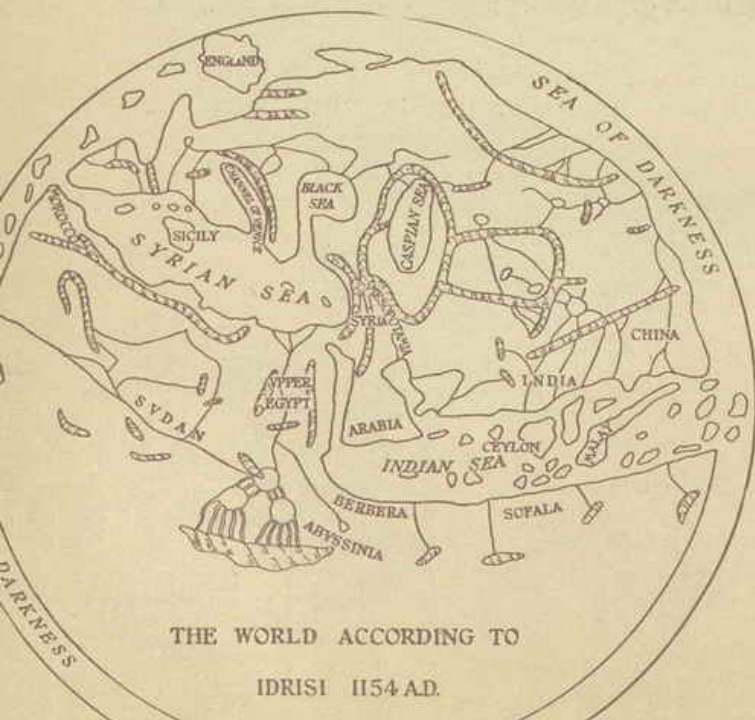


فارس در نقشه جهان
بر مکتب محمد الشریف المصري النهر بالاذن

PGS

خليج فارس در نقشه جهان ادريسي ، ۱۱۶۰ ميلادی ، متن فارسی ،
نقل از کتاب «تحفة الافاق» تالیف مهدي قلی هدايت ، تهران ۱۳۱۷ شمسی

PERSIAN GULF in the World map of Edrisi, 1160 A.D., Persian text,
from "Tohfat-ol-Afaq", by Mehdi Qoli Hedayat, Tehran, 1948



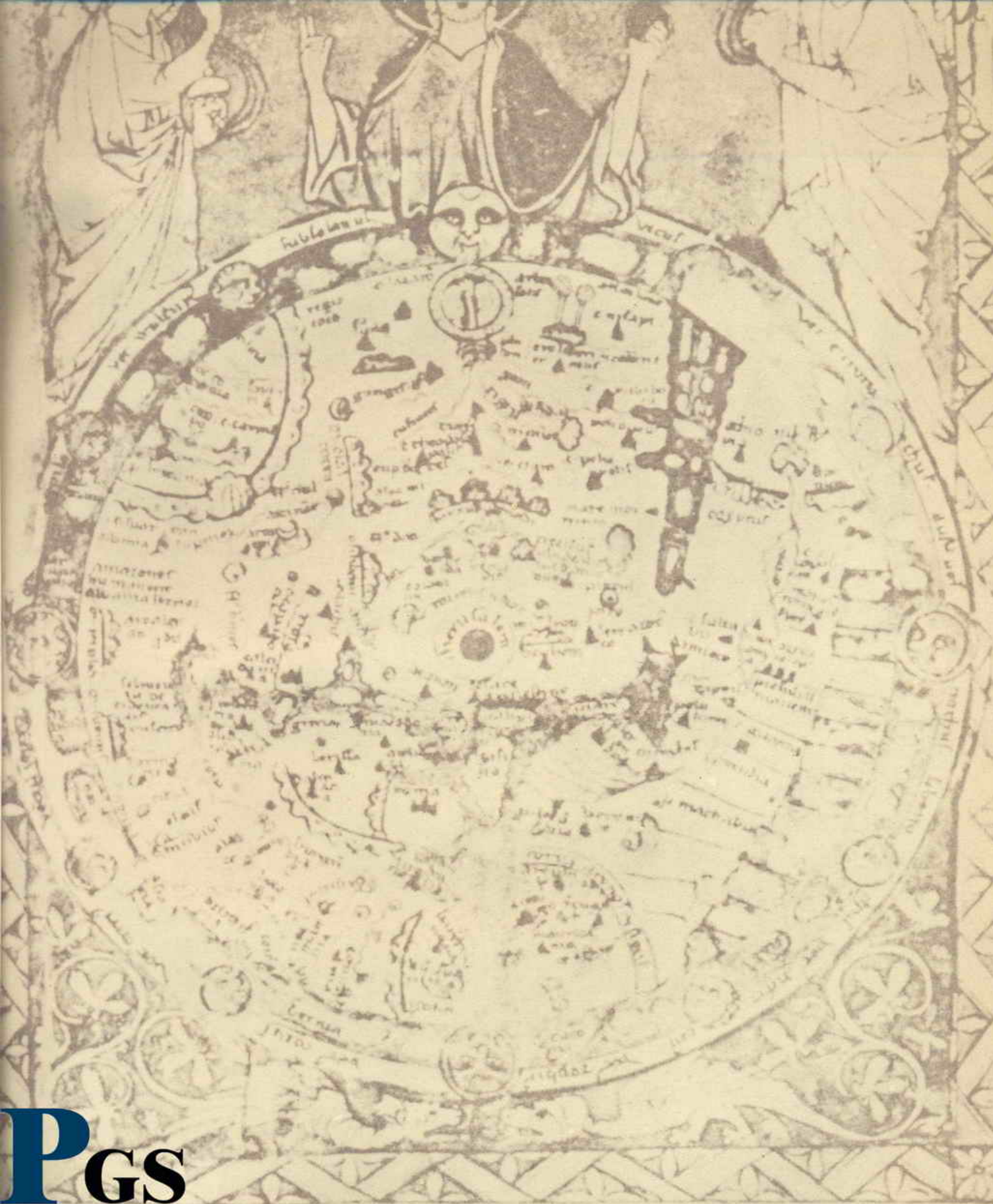
Map No. 127

نقشه شماره ۱۲۷

خليج فارس در نقشه جهان "ادريسي" ۱۱۵۴ م ، متن انگلیسی ،
نقل از جئوگرافیکال ماگازین (مجله جغرافيا) ، ژوئن ۱۹۴۶

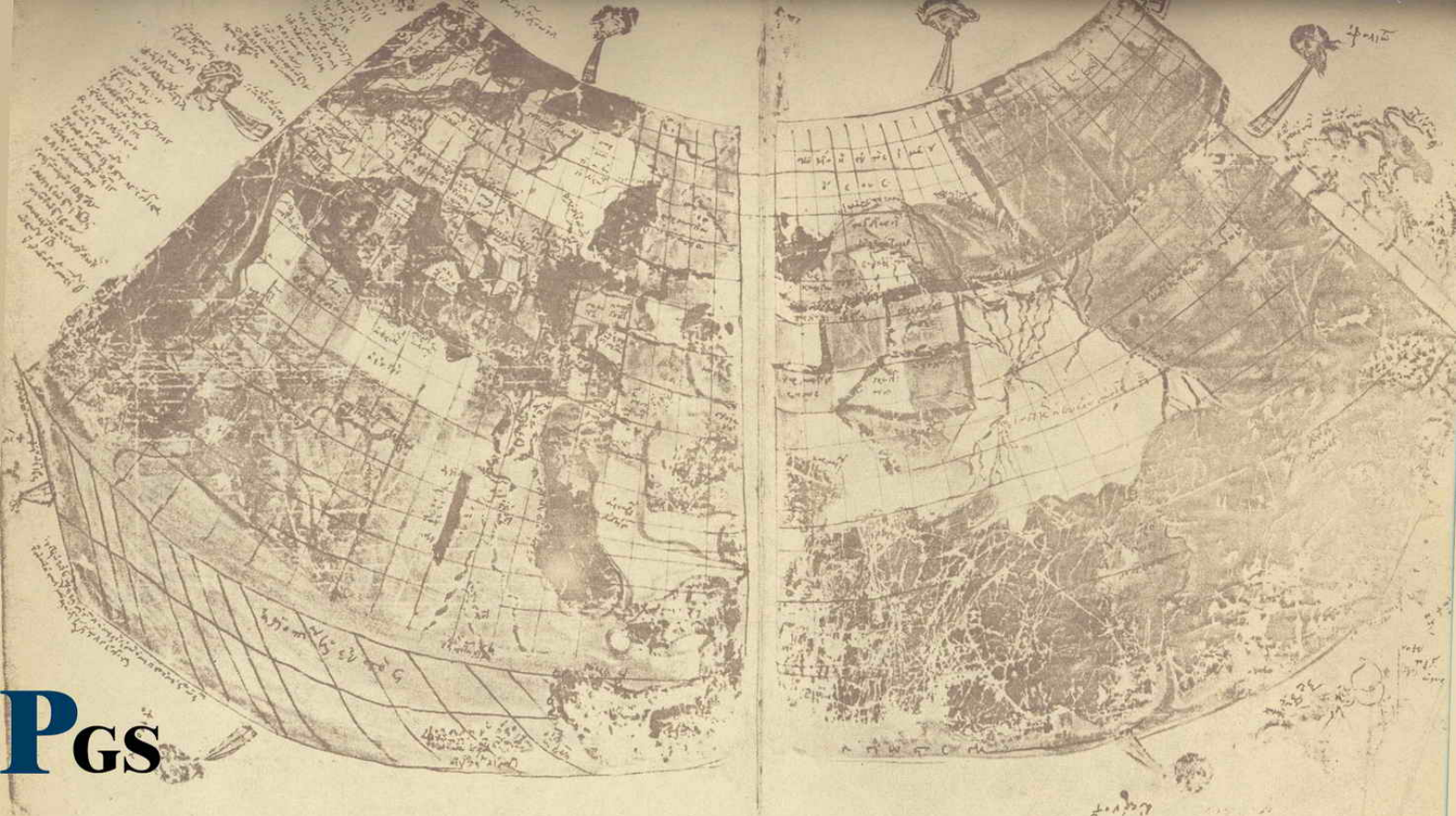
PERSIAN GULF in the World map of Edrisi,
1154 A.D., English text, from "Geographical Magazine", June, 1946

THE WORLD ACCORDING TO
IDRISI 1154 A.D.



PGS

فلیج فارس در نقشه جهان «سالتز» قرن ۱۲ میلادی، متن لاتین، (مشرق در بالا قرار گرفته)، نسخه خطی در موزه بریتانیایی، نقل از کتاب «تاریخ سرزمین مقدس» مولف: میخائیل - آوی - یوحنا، ناشر: ویندفلد و نیکولسون، لندن ۱۹۶۹، چاپ اسرائیل
PERSIAN GULF in the "Psalter" mappamundi, 12th Century A.D., Orig. British Museum, (East on the top), from "A History of the Holy Land", edited by Michael Avi-Yonah, published by Weidenfeld and Nicolson, London, 1969, printed in Israel



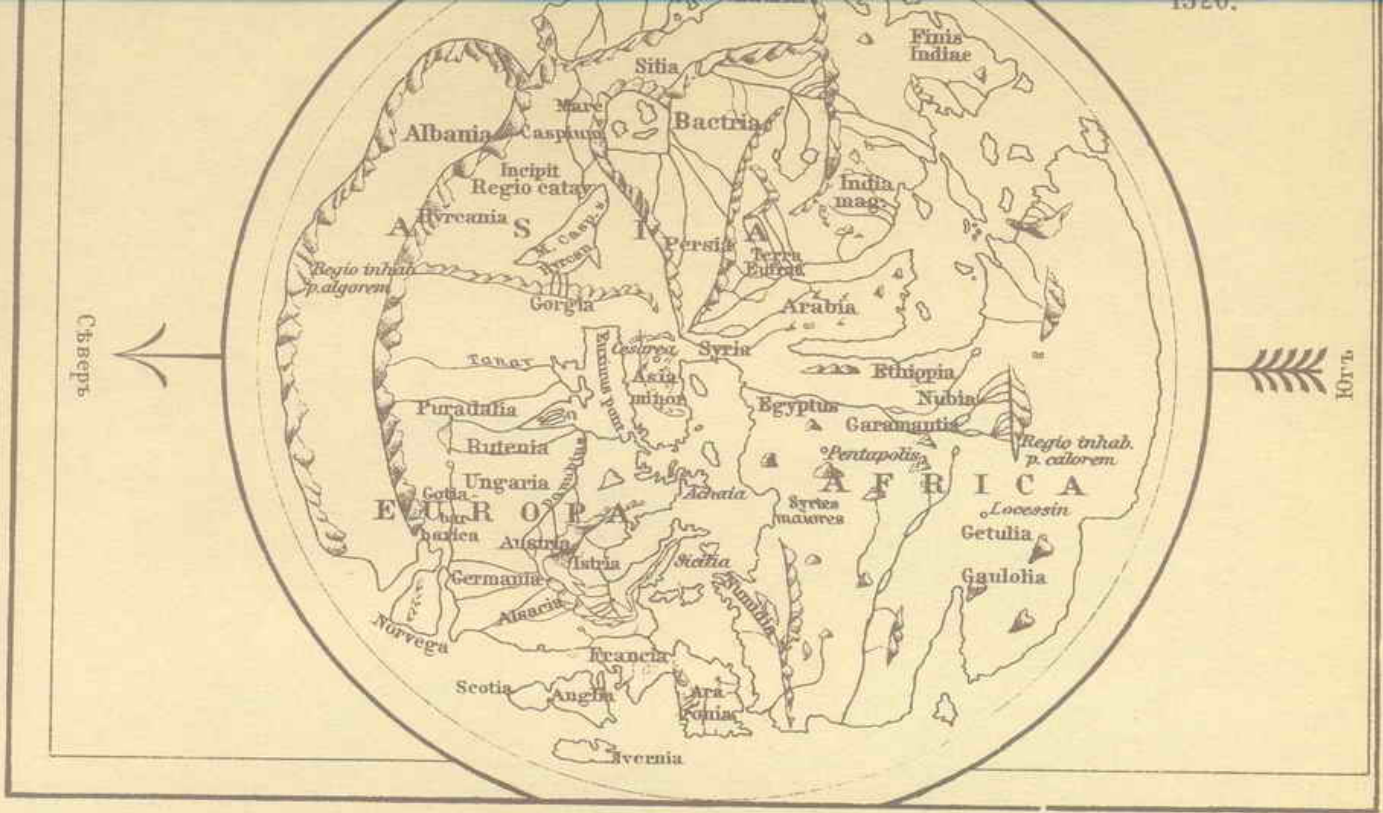
PGS

PERSIAN GULF in the Agathodaemon World map in a Greek manuscript of Ptolemy's Geographia, 13th Century, (The first World map for Ptolemy's Geographia), from "History of Cartography", by Leo Bagrow, published by C. A. Watts & Co. London, 1964

Map No. 144

نقشه شماره ۱۴۴

بیج فارس در نقشه جهان «آگاتودامون» در یک نسخه خطی یونانی کتاب جغرافیای بطلمیوس، قرن ۱۳ میلادی، (اولین نقشه جهان بطلمیوس)، از کتاب تاریخ کارتوگرافی، تألیف لئو باگرو، ناشر: س-آ-واتس، لندن، ۱۹۶۴



خلیج فارس در نقشه «پطروس ویسکونت» ۱۳۲۰ میلادی، متن روسی،
 نقل از: دائرة المعارف عمومی جهان، متن روسی، سن پترزبورگ ۱۸۸۶

PERSIAN GULF in the World map of Petrus Vesconte, 1320 A.D., Russian text,
 from "General Encyclopedia of the World", Russian text, St. Petersburg, 1886

Map No. 152

نقشه شماره ۱۵۲



خلیج فارس در تصویر احتمالی جغرافیای مارکو پولو قرنهای ۱۳-۱۴ میلادی
 نقل از: جئوگرافیکال ماگازین مجله جغرافیا آوریل ۱۹۵۵ لندن

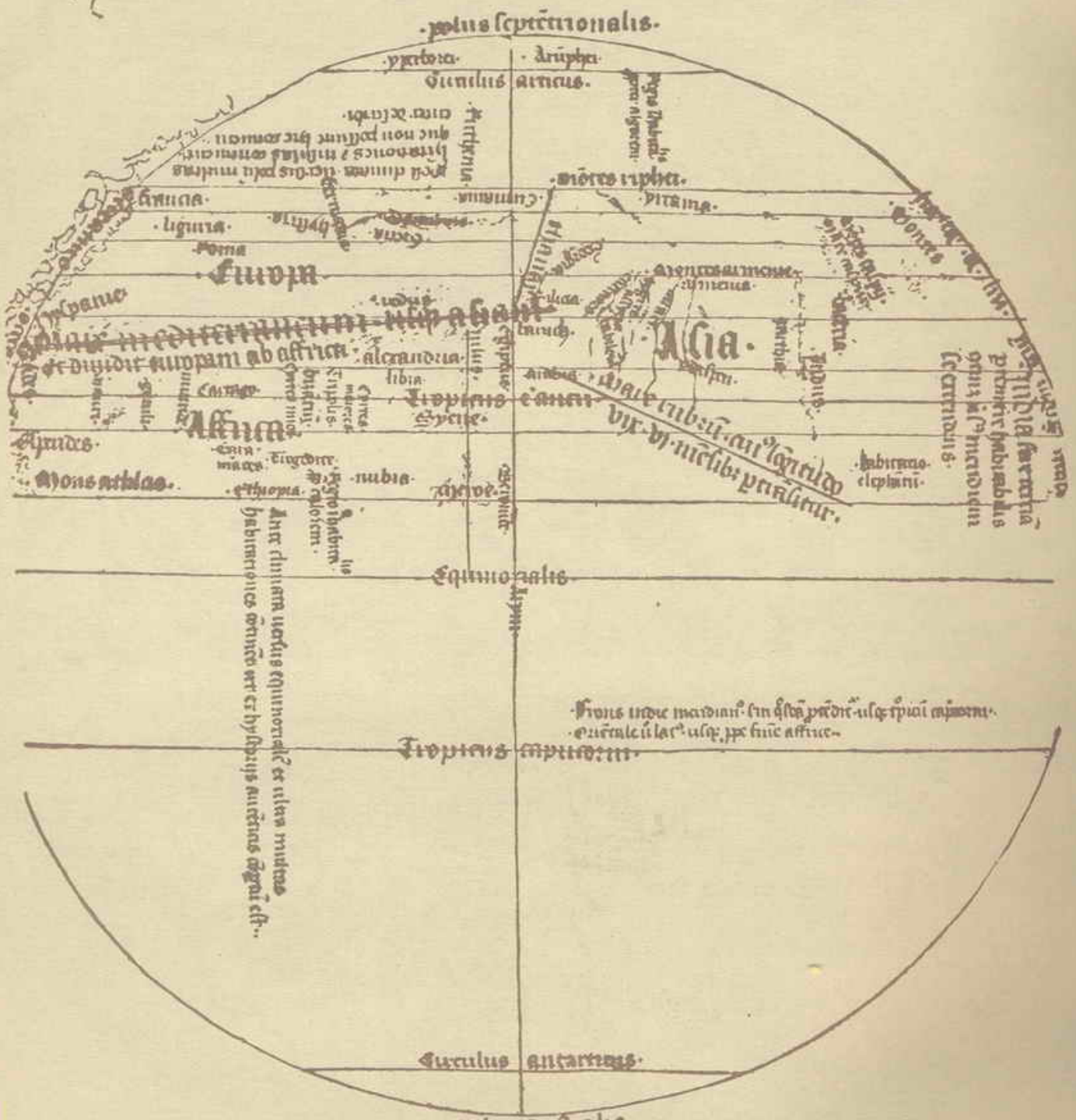
PERSIAN GULF in a probable view of Marco-Polo's own geography in 13th-14th
 century, from "Geographical Magazine", April 1955, London

PGS

Septima figura.



Et figura scilicet. cuius capis et partibus abis productione tunc in
 cuius partes. Similiter pro distinctione maris / ac quorundam fluminum & regionum.
 hic gratia exempli positum. Quia particulariter: distinctio maiore figura requirit.

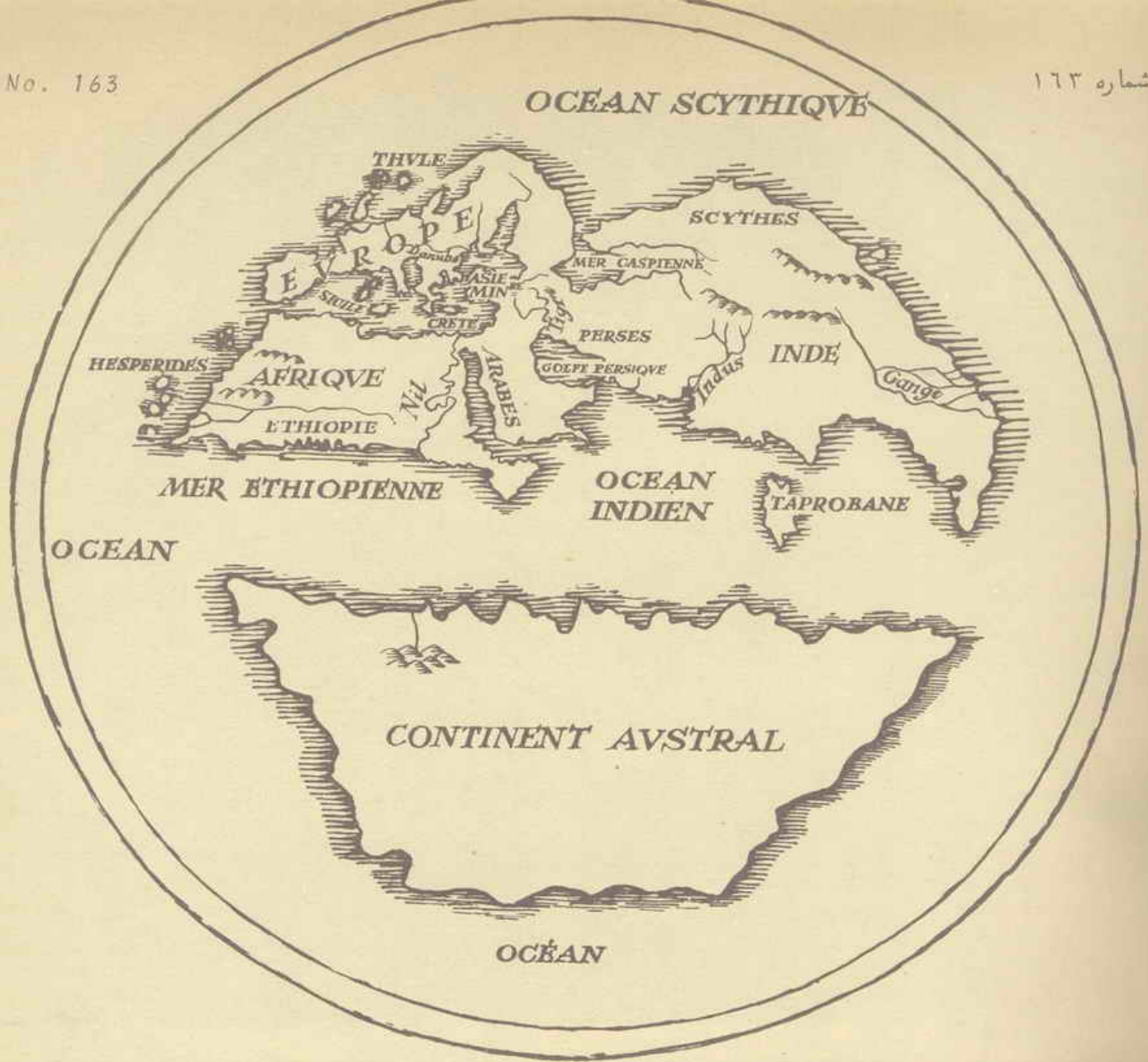


Quis oceanum inter orientales & occidentales gades herulis angustior
 latitudo. quod vulgus phox aetat ee perhibetur.

PGS

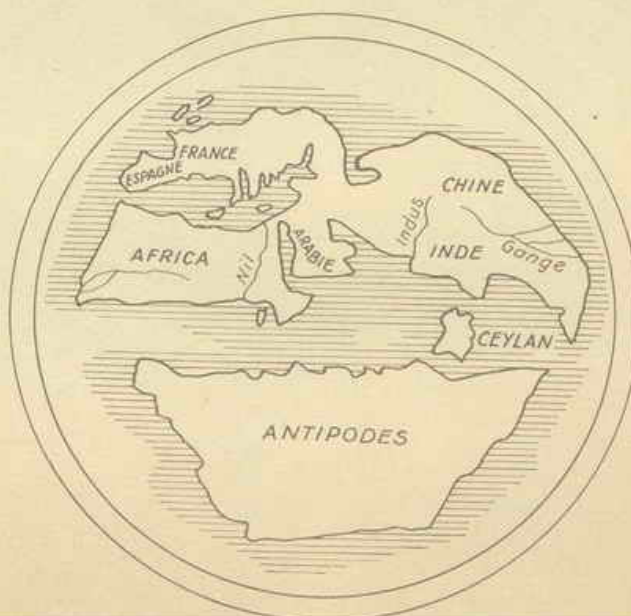
دنیای جهان «پیر دیللی» پطروس د و آلیاکو، نسخه خطی «یماگو موندی»، ۱۴۱۰ میلادی، (شمال در بالا قرار گرفته است)،
 نسخه خطی در کتابخانه ملی پاریس، نقل از کتاب «تاریخ کارتوگرافی»، تألیف لئو باگرو، ناشر: س. آ. واتس، لندن، ۱۹۶۴

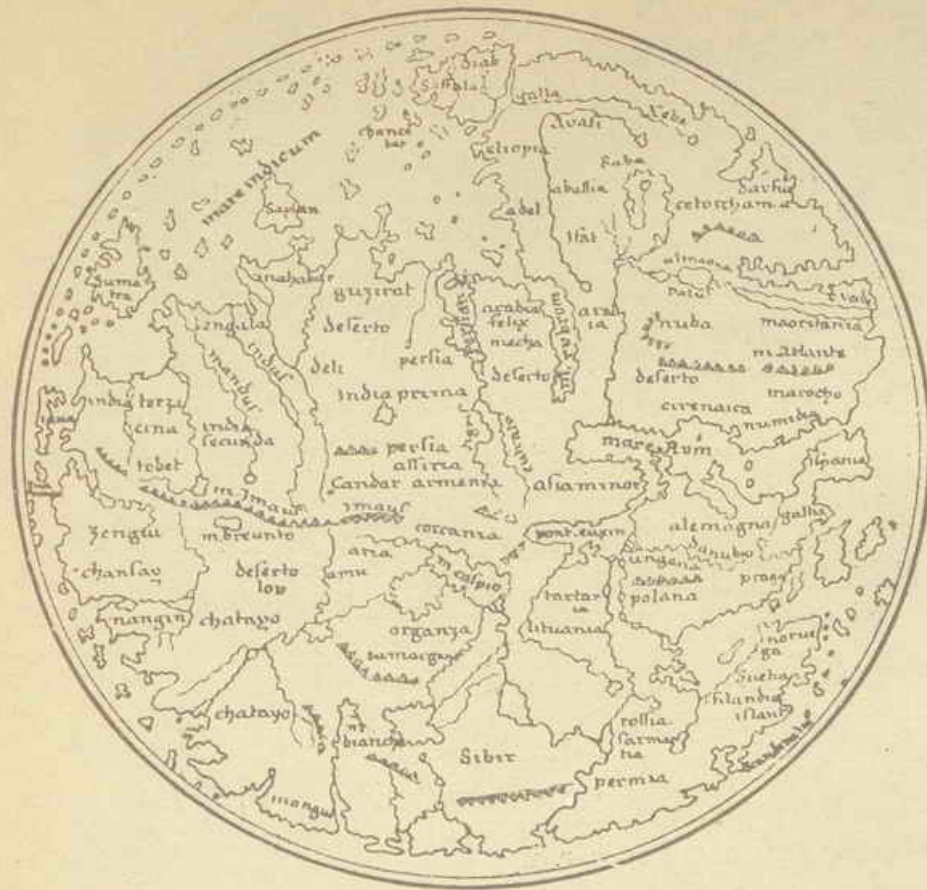
The World map of Pierre d'Ailly (Petrus de Alliaco), manuscript: Ymago Mundi 1410 A.D., (North to the top), Original: Paris, National Library from "History of Cartography", by Leo Bagrow, C.A. Watts & Co., London, 1964



خلیج فارس در نقشه جهان «پومپونی ملا» سواد برداری وسیله «پیروس د ونوها» در ۱۴۱۴ میلادی، نقل از: مجله ماهیانه «ژئوگرافیا» (جغرافیا)، متن فرانسه، چاپ پاریس، ۱۹۵۸

PERSIAN GULF in the World map of Pomponius Mella, manuscript by Pirrus de Noha, 1414 A.D., from "Geographia" a monthly magazine, French text, Paris, 1958





خلیج فارس در نقشه جهان "فراماورو"، ۱۴۶۰ میلادی، متن لاتین،
 نقل از کتاب "تاریخ بشریت" متن روسی، سن پترزبورگ، ۱۸۹۶

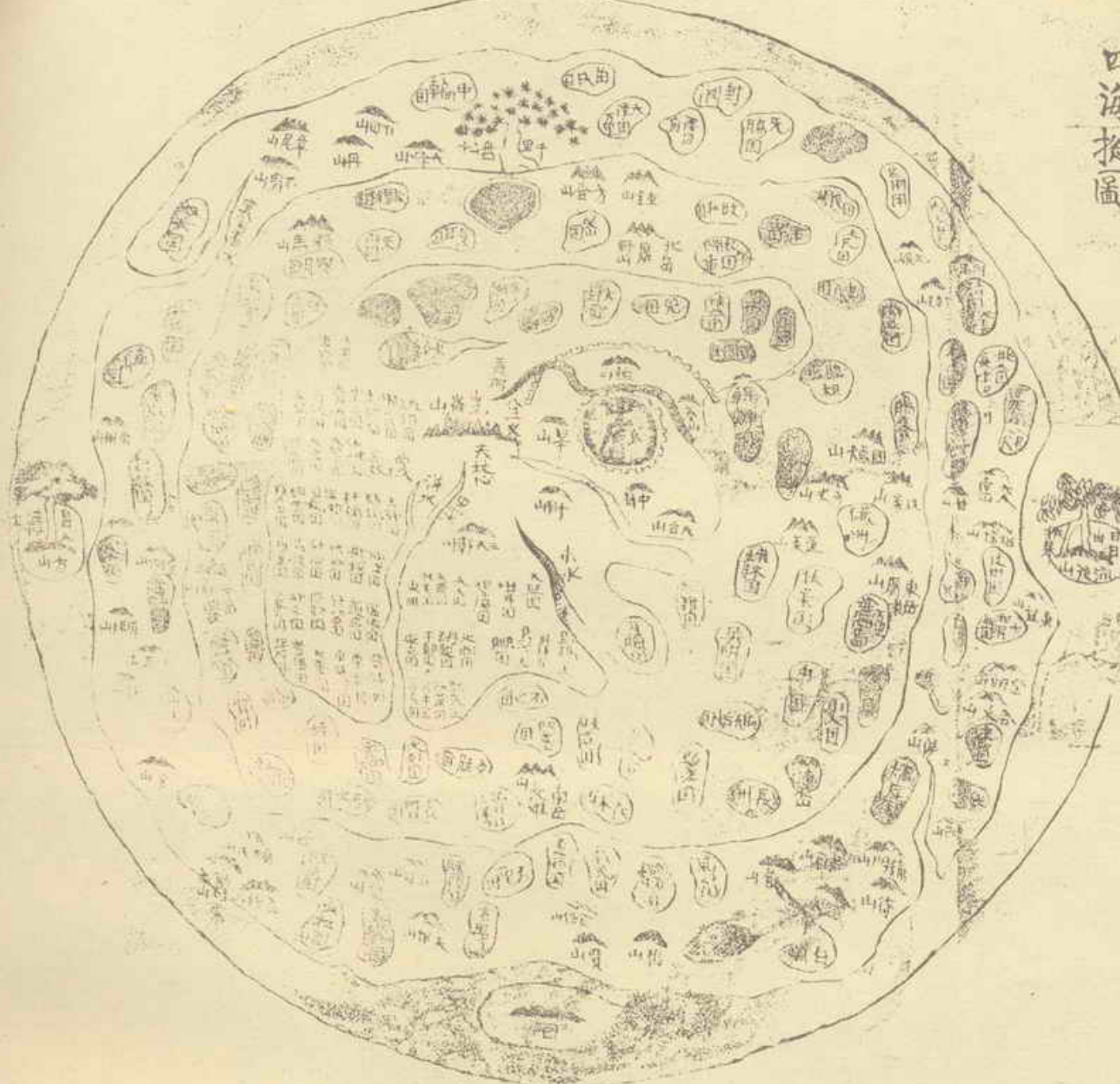
PERSIAN GULF in the World map of Fra-Mauro, 1460 A.D., Latin text, from "The History of Humanity", Russian ed., St. Petersburg, 1896

Map No. 168

نقشه شماره ۱۶۸

خلیج فارس در نقشه جهان "فراماورو"، ۱۴۵۹ میلادی، متن لاتین
 عکس از نسخه خطی کتابخانه مارسیانا ونیس، نقل از کتاب
 "تاریخ کارتوگرافی" تألیف لئو باگرو، ناشر سن آواتس، لندن، ۱۹۶۴


PERSIAN GULF in the World map of Fra-Mauro, 1459 A.D., Latin text, picture from manuscript in Venice, Biblioteca Marciana, from "History of Cartography", by Leo Bagrow, C.A. Watts and co., London, 1964



PGS

پهان چینی» مربوط به اواخر قرن پانزدهم میلادی، نسخه خطی؛ در بریتیش میوزیم (موزه بریتانیایی)
 ب «زمین گرد است» تالیف؛ فرانک دوبنهام، ناشر: ادیسیون دو پون رویال-پاریس-۱۹۵۸

A Chinese World map, the end of 15th Century, Original: British Museum,
 from "La Terre est Rond", by Frank Debenham, Editions du Pont Royal, Paris



PGS

Gioielli Uno A Erre nel mondo

خليج فارس در نقشه جهان «جيويلي - او نو - ار - نل - موندو» ۱۴۵۷ ميلادی . نقل از مجله ايتاليائي «آرتيژيوناتو»
مارس ۱۹۶۶، فيرن، ايتاليا

PERSIAN GULF in the World map of "Gioielli Uno Erre nel Mondo", 1457 A.D.,
from "Artigionato" Italian magazine, March 1966, Firene, Italy.

www.Persiangulfstudies.com

Info@persiangulfstudies.com



PGS

خليج فارس در نقشه جهان «کوتن» يا «آنکلساکسون» ، قرن ۱۰-۱۱ ميلادی ، متن انگلیسی ، (مشرق در بالا قرار دارد) ،
سخه خطی در موزه بریتانیایی ، نقل از کتاب «تاریخ کارتوگرافی» مولف: لئو باگرو ، ناشر: س-آ-واتس ، لندن ، ۱۹۶۴

PERSIAN GULF in the "Cottonian" or "Anglo-Saxon" map of the World, English text, 10-11th Century, (East is the top), Original: British Museum, from "History of Cartography" by Leo Bagrow, C.A. Watts & Co., London, 1964



PGS


Map No. 132

نقشه شماره ۱۳۲

عکس از نسخه خطی نقشه جهان "بئاتوس" قرن ۱۲ میلادی، نسخه خطی در آلتامیرا،

نقل از کتاب "تاریخ کارتوگرافی" تألیف لئو باگرو، ناشر: س-آ-واتس، لندن، ۱۹۶۴

Picture of manuscript World map of Beatus, 12th Century,



Map No. 134

نقشه شماره ۱۳۴

خلیج فارس در نقشه جهان «سالتر» قرن سیزدهم میلادی، متن آلمانی،
نقل از «اطلس تاریخی و فرهنگی جهان» ژرژ وسترن، برانشویگ ۱۹۵۶

PERSIAN GULF in the World map of Psalter, German text, from "Volke Staaten und Kulturen"; Georg Westermann Verlag, Braunschweig, 1956

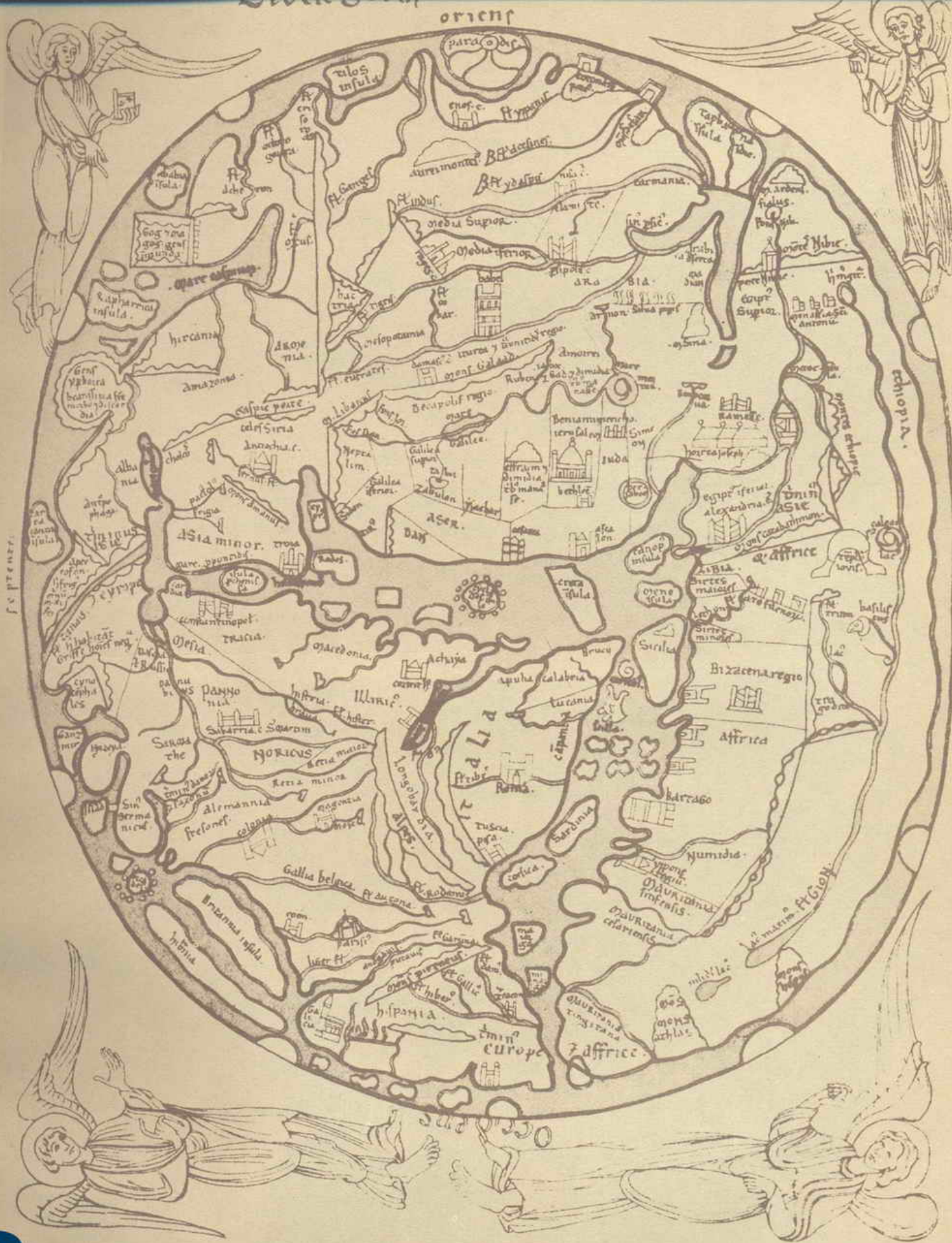
Map No. 135

نقشه شماره ۱۳۵

خلیج فارس در نقشه جهان «ابستورف» که وسیله «گرواس تیلبری» در ۱۲۵۳ میلادی ترسیم شده است،
نقل از کتاب «تاریخ کارتوگرافی»، تألیف لئو باگرو، ناشر: س-آ-واتس، لندن، ۱۹۶۴

PGS

PERSIAN GULF in the manuscript World map of Ebstorf, drawn by Gervase of Tilbury, in 1253 A.D., from "History of Cartography"; by Leo Bagrow, C.A. Watts & Co. London, 1964



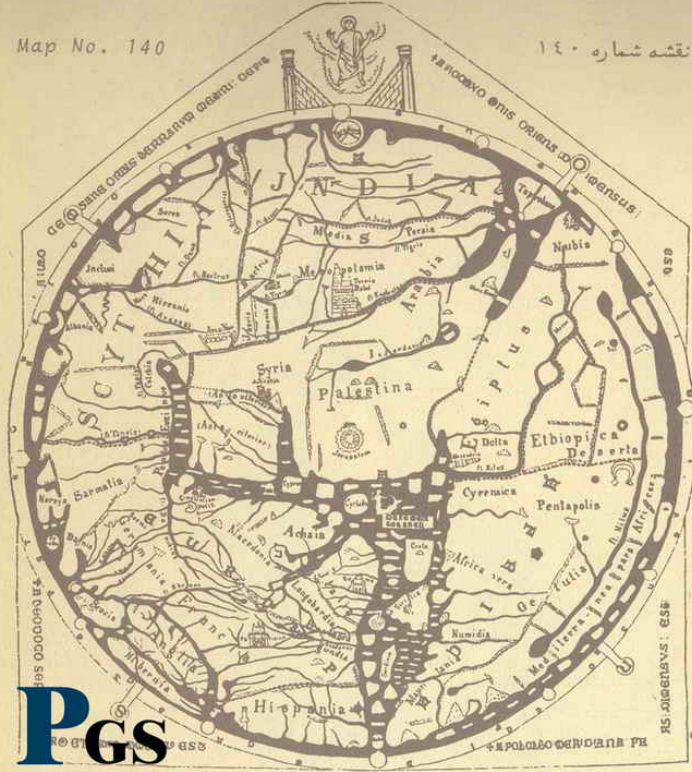
PGS

خليج فارس در نقشه جهان «گيوم رو بروكيس» ۱۲۹۳ - ۱۲۲۰ ميلادی، متن لاتين،
 نقل از: دائرة المعارف همه كشورهاي جهان، متن فرانسه، از انتشارات آلفا، پاریس ۱۹۶۹

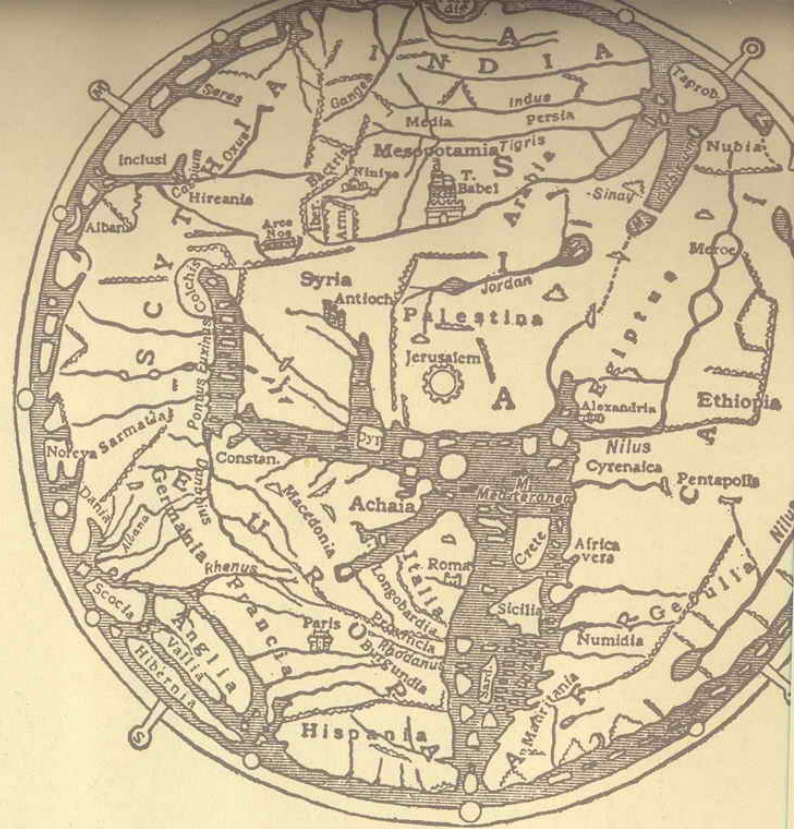
PERSIAN GULF in the World map of Guillaume of Rubruquis, 1220-1293, Latin text, from "L'Encyclopedie de Tous le Pays du Monde", French text, publisher: Alpha, Paris, 1969

Map No. 140

نقشه شماره ۱۴۰



PGS



نقشه جهان هرford ۱۲۸۰ میلادی متن لاتین نقل از کتاب نقشه‌های توپوگرافی و آماری،

تالیف تی - دیلیو برج از انتشارات دانشگاه اکسفورد لندن ۱۹۶۴

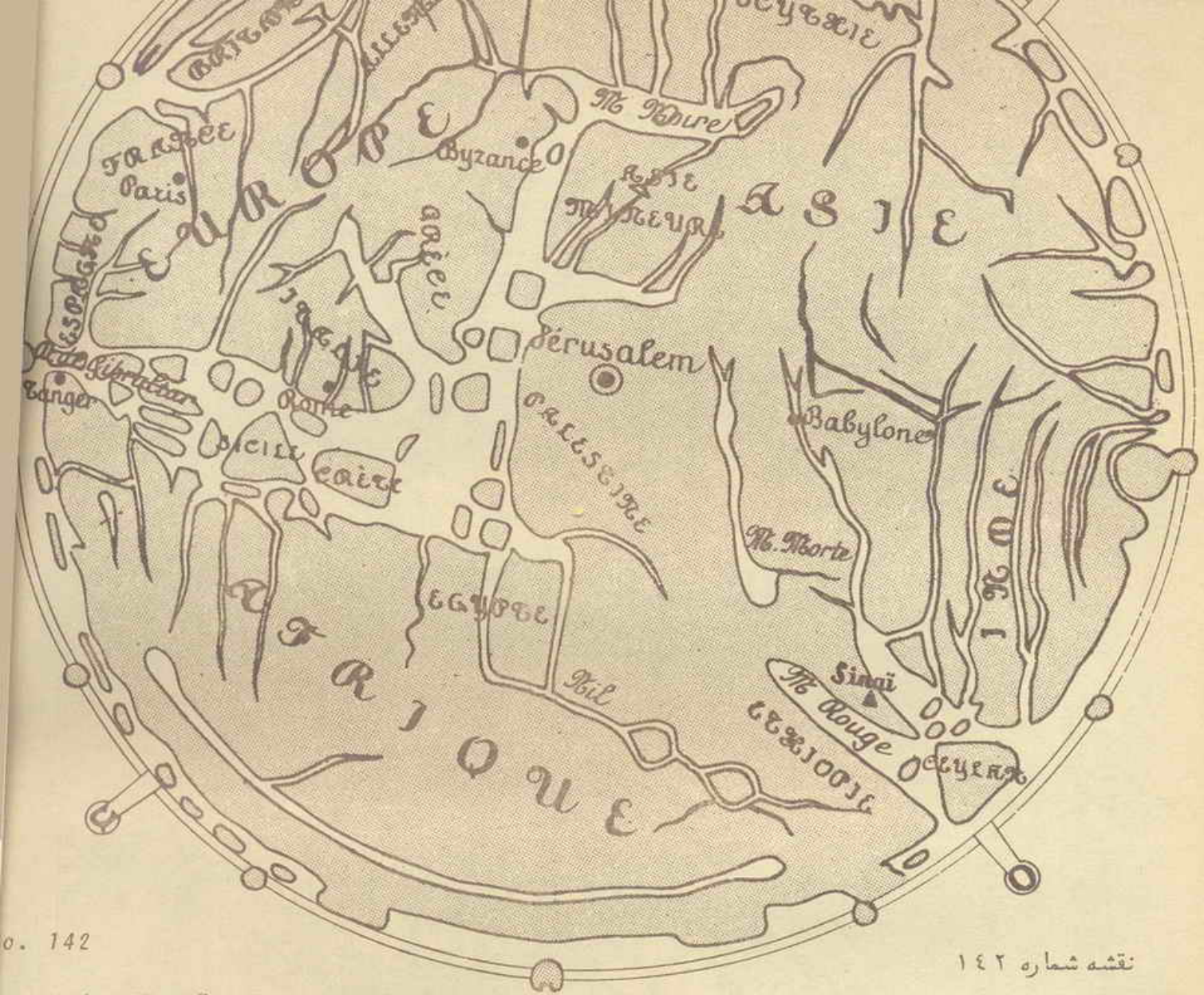
PERSIAN GULF in the World map of Hereford, 1280 A.D., Latin from "Maps, Topographical Statistical" by T.W. Birch, publish Oxford University Press, London, 1964

خلیج فارس در نقشه جهان «هرford» ۱۲۷۶ میلادی، متن آلمانی، نقل از کتاب: مارکو پولو در ایران، از: آلفونس گابریل، ناشر: تایپوگرافی آنستالت، وین ۱۹۶۳

PERSIAN GULF in the Hereford World map, 1276 A.D., German text, from "Marco Polo in Persien" by Alfons Gabriel, Verlag Typographische Anstalt, Wein, 1963

Map No. 141

نقشه شماره ۱۴۱

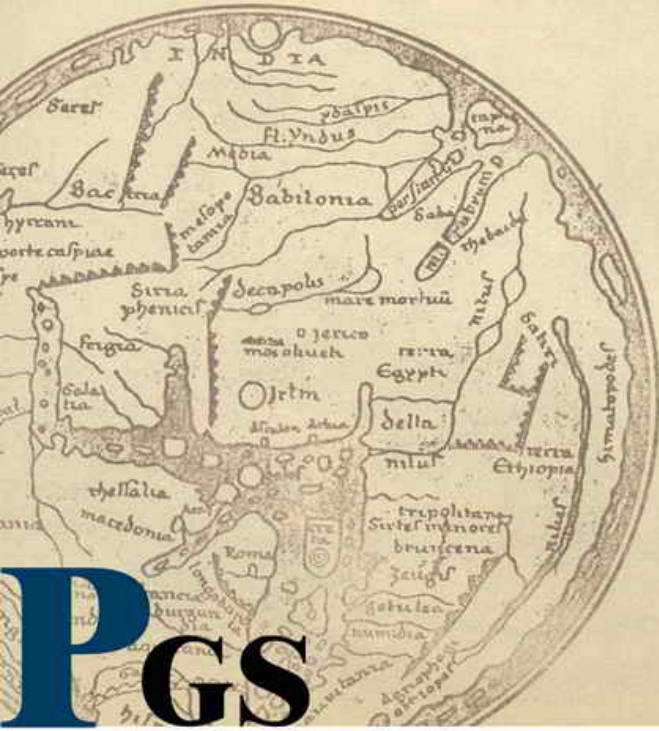


o. 142

نقشه شماره ۱۴۲

خلیج فارس در نقشه جهان «هرفورد»، ۱۲۸۰ میلادی، متن فرانسه، (مشرق در بالا قرار گرفته است)، نقل از کتاب «تاریخ ۴۰۶ تا ۱۶۱۰»، تالیف آ. بونیفاسیو، استاد تاریخ، ناشر: هاشت، پاریس، ۱۹۵۹

PERSIAN GULF in the World map of Hereford, 1280 A.D., French text, (East to the top), "Histoire de 406 a 1610", by A. Bonifacio, prof. of history, Hachette, Paris, 1959



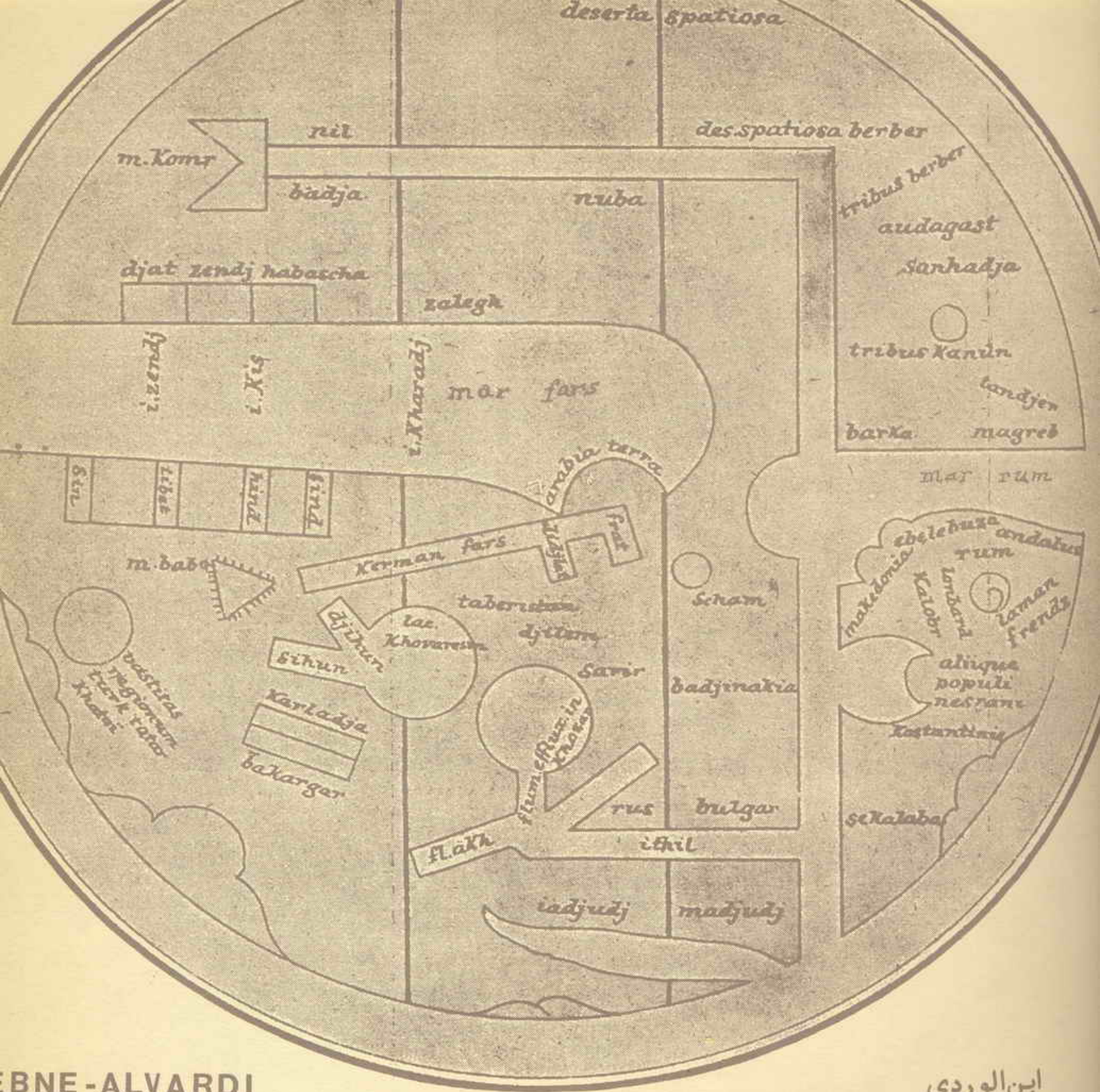
خلیج فارس در نقشه جهان «هرفورد»، ۱۲۸۰ میلادی، متن لاتین، نقل از کتاب «تاریخ بشریت» متن روسی، چاپ سن پترزبورگ ۱۸۹۶

PERSIAN GULF in the Hereford World map, 1280 A.D., Latin text, from "The History of Humanity", Russian text, St. Petersburg, 1896

Map No. 143

نقشه شماره ۱۴۳





EBNE-ALVARDI

ابن الوردی

دریای فارس در نقشه جهان سراج الدین عمر ابن الوردی، ۱۲۹۲ میلادی،
متن لاتین، نقل از کتاب «تاریخ بشریت» متن روسی، سن پترزبورگ، ۱۸۹۶

"DARYA-VE-FARS" (Persian Gulf) in the World map of Saraj-ed-Din Abu Hafz Omar-ebn-e-Alvardi, 1292 A.D., Latin text, from "The History of Humanity", Russian text, printed in St. Petersburg, 1896

PGS

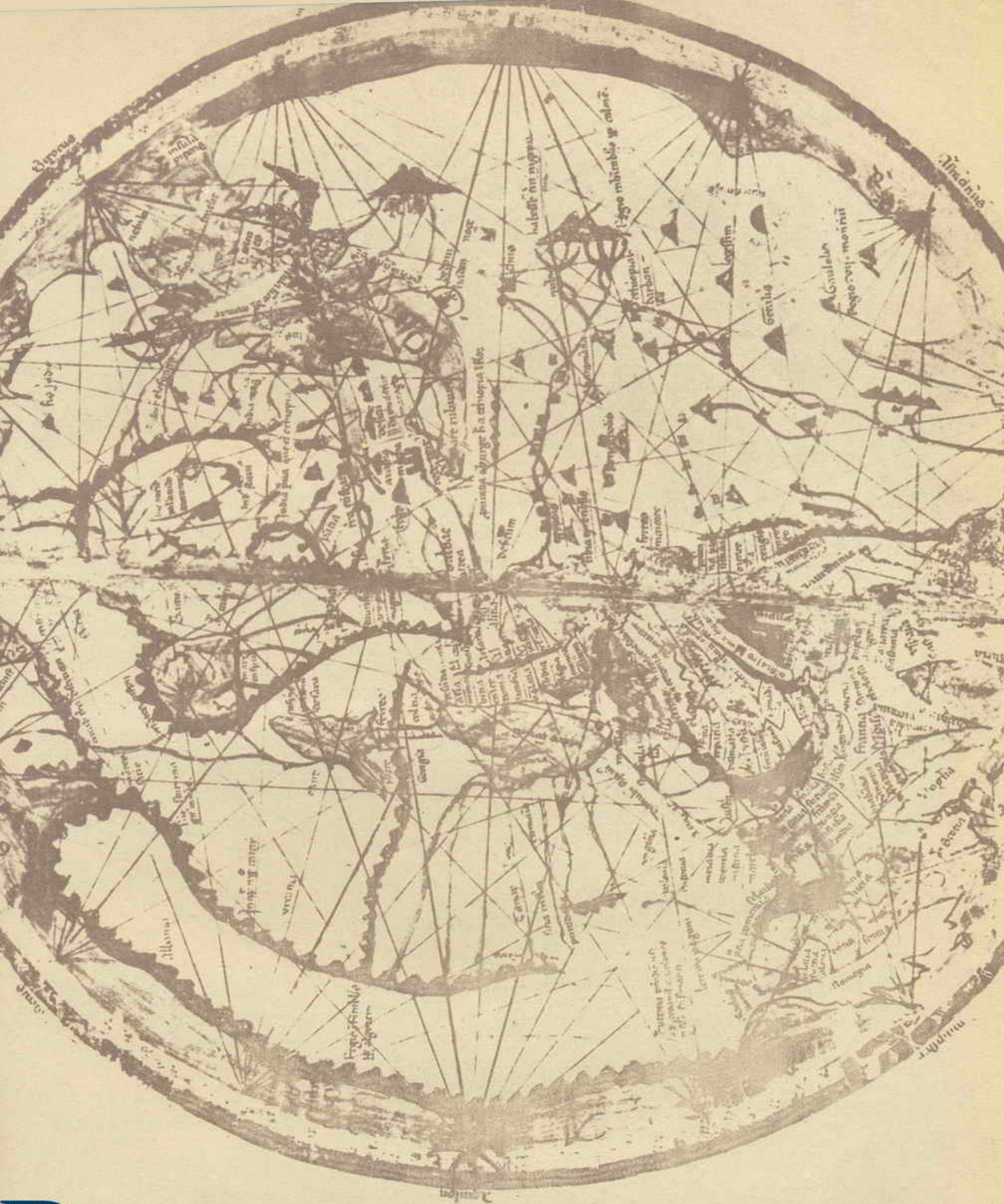
پ No. 147

نقشه شماره ۱۴۷

خلیج فارس در نقشه جهان «پیزان» قرن سیزدهم میلادی،
متن فرانسه، نقل از دانشنامه معارف آلفا، پاریس، ۱۹۶۸

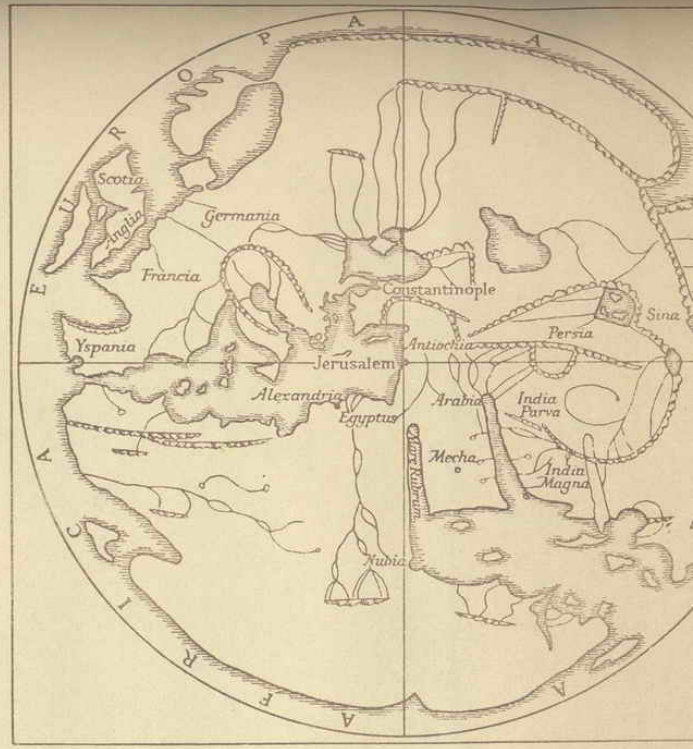
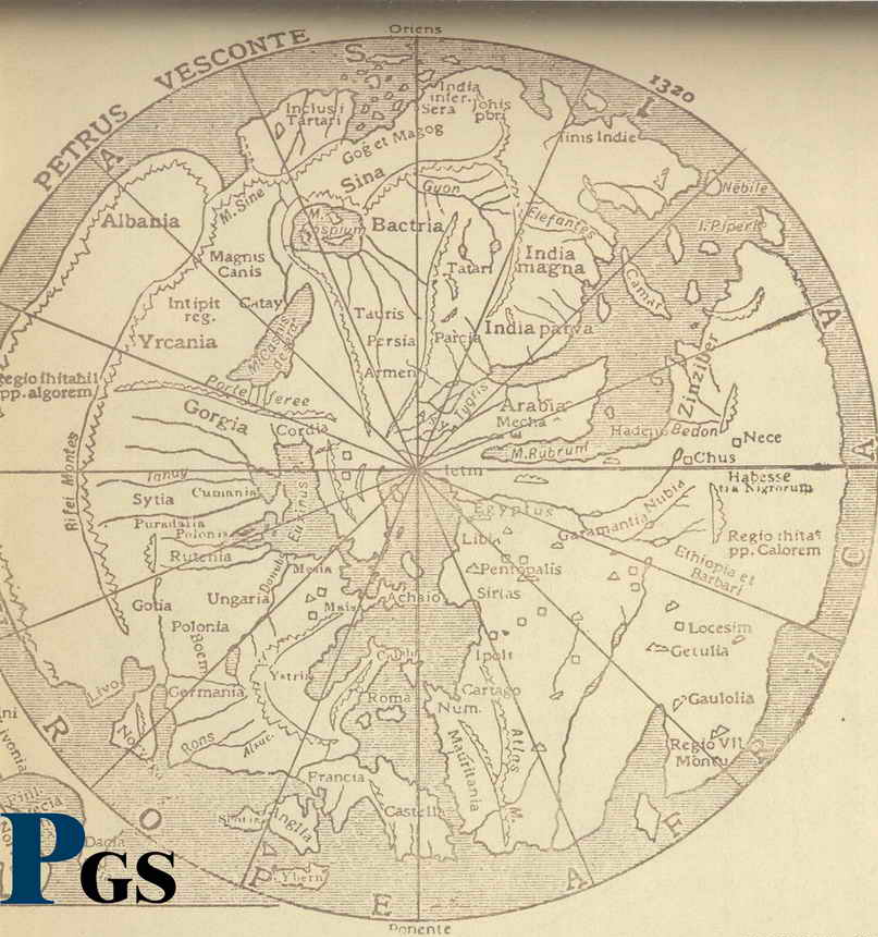


PERSIAN GULF in the World map of Pisane



PGS خلیج فارس در نقشه جهان «پطروس ویسکونت» ، ۱۳۲۰ میلادی ، متن لاتین ،
نقل از کتاب «تاریخ کارتوگرافی» تألیف لئو باگرو ، ناشر: س-آ-واتس ، لندن ۱۹۶۴

PERSIAN GULF in the World map of Petrus Vesconte, 1320 A.D., Latin text,
from "History of Cartography", by Leo Bagrow, C.A. Watts & Co., London, 1964



فارس در نقشه جهان «پطروس و اسکونت» ۱۳۲۰ میلادی، متن لاتین،
 «جیوگرافیک ماگازین» (مجله جغرافیا) لندن، دسامبر، ۱۹۵۶

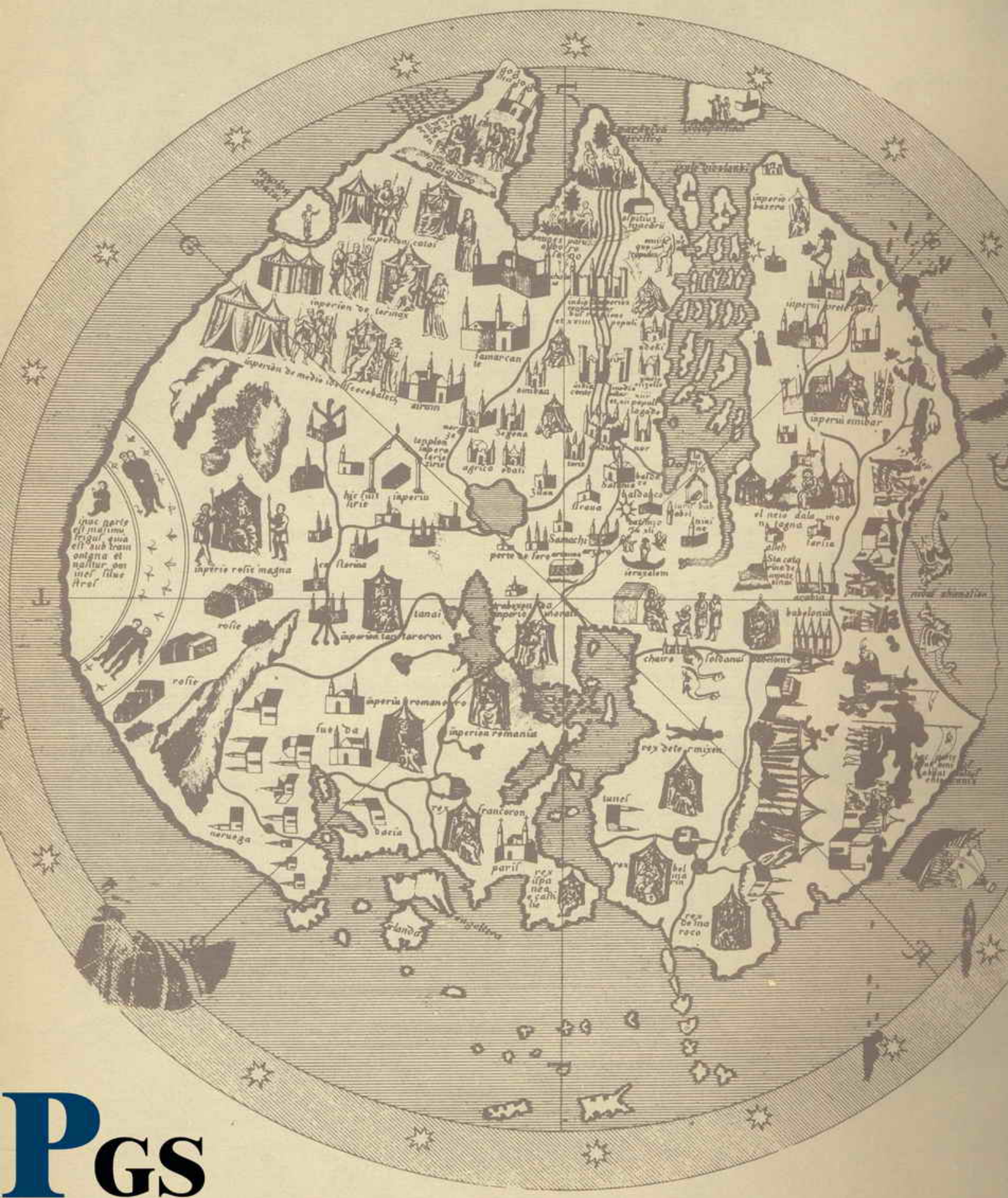
PERSIAN GULF in the World map of Petrus Vesconte, 1320 A.D., Latin text,
 from "Geographical Magazine", December 1956, London

خلیج فارس در نقشه جهان «پطروس و اسکونت» ۱۳۲۰ میلادی، متن انگلیسی،
 نقل از: جلد هفدهم دائرة المعارف بریتانیکا، نیویورک، ۱۹۱۱

PERSIAN GULF in the World map of Petrus Vesconte, 1320 A.D., Latin text,
 from "Encyclopedia Britannica", Volume XVII, New York, 1911

Map No. 150

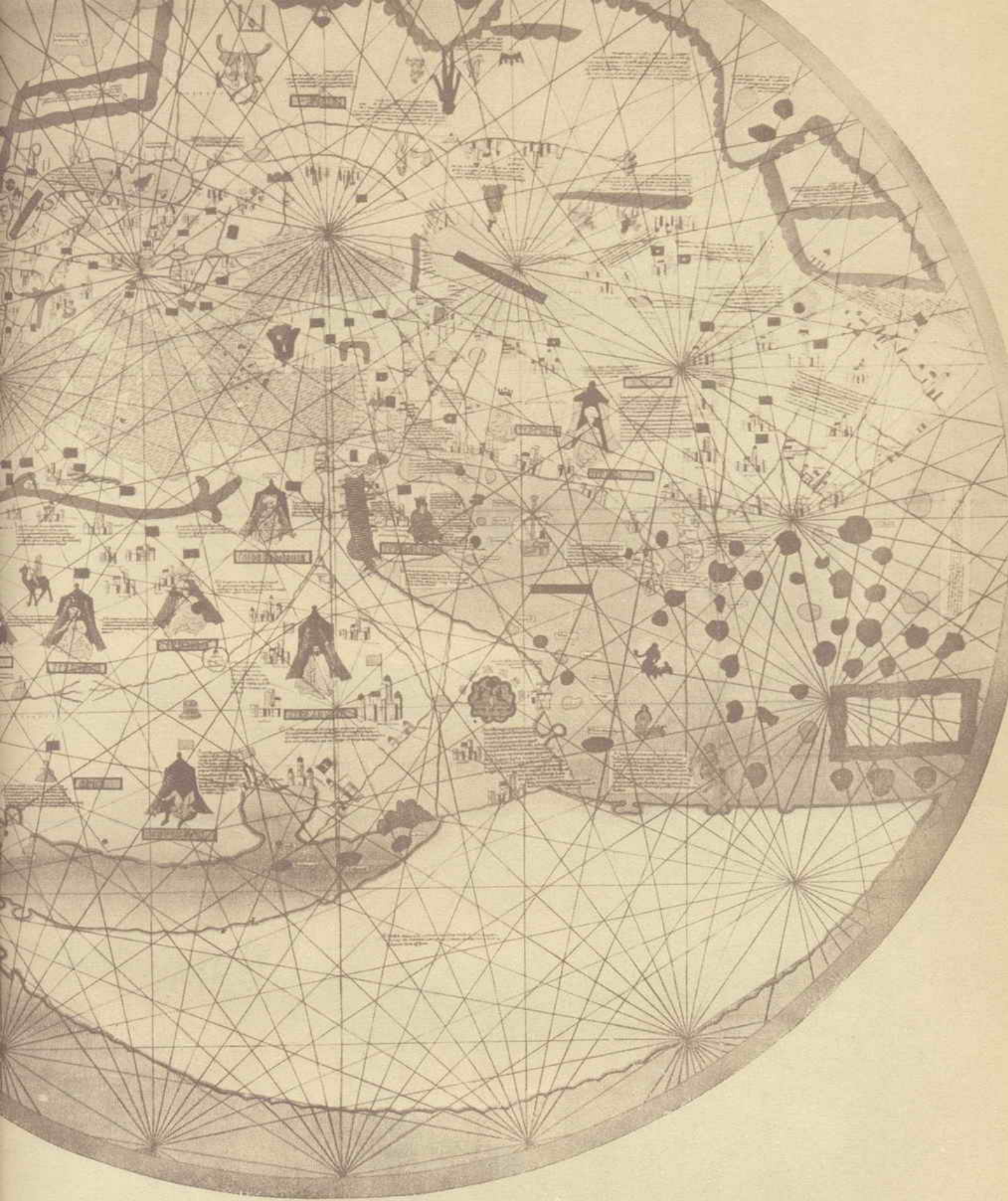
نقشه شماره ۱۵۰



PGS

فارس در نقشه جهان «آندره بیناکو» ۱۴۳۶ میلادی، متن انگلیسی، نقل از کتاب «تاریخ جهانی مردم و ملل»
 تالیف: میزور و پی پلز، ناشر: هارکورت-بریس - اند- وولد، نیویورک ۱۹۵۹

PERSIAN GULF in the World map of Andre Binaco, 1436, A.D. English text, from "Men & A World History" by Mazour and Peoples, Harcourt Brace & World Inc., New York, 1959



خليج فارس در نقشه جهان «کاتالان» ۱۴۵۰ میلادی، متن لاتین، نسخه خطی: مودنا، کتابخانه استنز،
نقل از: دائرة المعارف کودکان و نوجوانان، متن روسی، مسکو، ۱۹۶۸

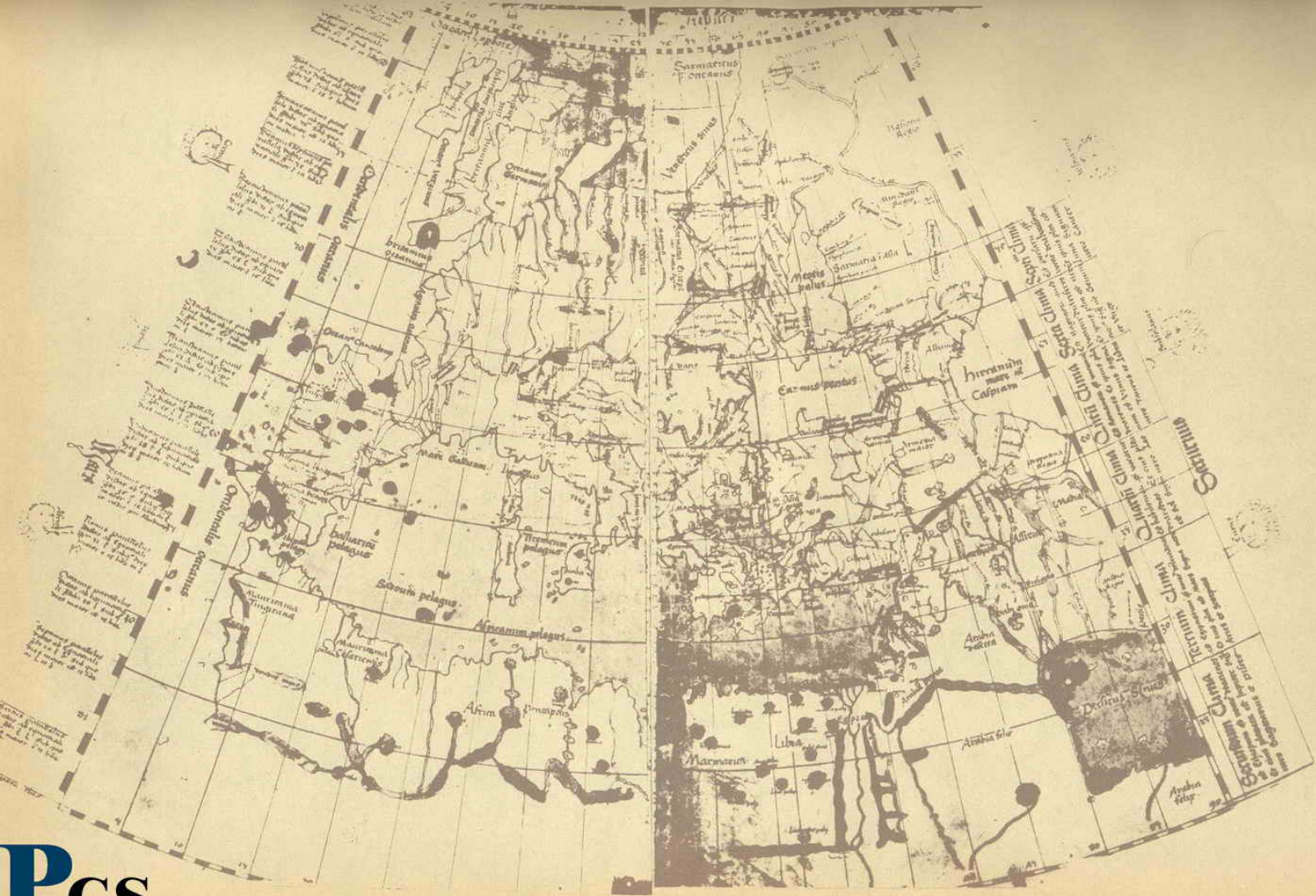
PERSIAN GULF in the Catalan World map, 1450 A.D., Latin text,
Original: Modena, Biblioteca Estense

from "Children & Youth's Encyclopedia, Russian text, Moscow, 1968

PGS

www.Persiangulfstudies.com

Info@persiangulfstudies.com



PGS

www.Persiangulfstudies.com

Info@persiangulfstudies.com